



Źródło: www.geoportal.gov.pl

8. Historia, opis i wartości

9. Stan zachowania i postulaty dotyczące konserwacji

W odniesieniu do stanowisk archeologicznych obowiązują następujące wymogi konserwatorskie: W obrębie chronionych stanowisk archeologicznych oraz w ich bezpośrednim sąsiedztwie zamierzenia inwestycyjne związane z pracami ziemnymi wymagają przeprowadzenia badań archeologicznych, zgodnie z przepisami odrębnymi. Należy wyłączyć spod ewentualnego zalesienia obszary stanowisk archeologicznych.

10. Wykonanie karty



Zespół WGS84 Polska Sp. z o.o.

WGS 84
POLSKA

maj 2021 r.

11. Zatwierdzenie karty (podpis wojewódzkiego konserwatora zabytków)*

* dotyczy zabytków niewpisanych do rejestru zabytków i niewłączonych do wojewódzkiej ewidencji zabytków

GEZ	KARTA ADRESOWA ZABYTKU		
1. Nazwa OBSZAR OBSERWACJI ARCHEOLOGICZNEJ		2. Czas powstania średniowieczne	3. Miejscowość BOLESŁAWÓW
7. Fotografia albo mapa z zaznaczonym stanowiskiem archeologicznym			4. Adres
			5. Przynależność administracyjna województwo: dolnośląskie powiat: kłodzki gmina: Stronie Śląskie dz.ew.
			6. Formy ochrony miejscowy plan zagospodarowania przestrzennego: uchwała Nr XXXIX/337/06 Rady Miejskiej w Stroniu Śląskim z dnia 31.03.2006 r. uchwała Nr XLIX/301/10 z dnia 29.03.2010 r. uchwała nr XII/78/15 Rady Miejskiej Stronia Śląskiego z dnia 31.08.2015 r.
Źródło: www.geoportal.gov.pl			

8. Historia, opis i wartości

obszar obserwacji archeologicznej dla średniowiecznej wsi w granicach nowożytnego siedliska

Osadnictwo dotarło w okolice Bolesławowa w XIV w. i było związane z działalnością lokalnych kopalń rud żelaza.

9. Stan zachowania i postulaty dotyczące konserwacji

Na całym terenie z uwagi na domniemanie zawartości reliktyw archeologicznych (w sąsiedztwie nagromadzenia udokumentowanych stanowisk archeologicznych, a także w obszarze wsi o metryce średniowiecznej), wprowadza się strefę ochrony zabytków archeologicznych. Na obszarze tym dla inwestycji związanych z pracami ziemnymi wymagane jest przeprowadzenie badań archeologicznych, zgodnie z przepisami odrębnymi.

obszar AZP 98-27

10. Wykonanie karty


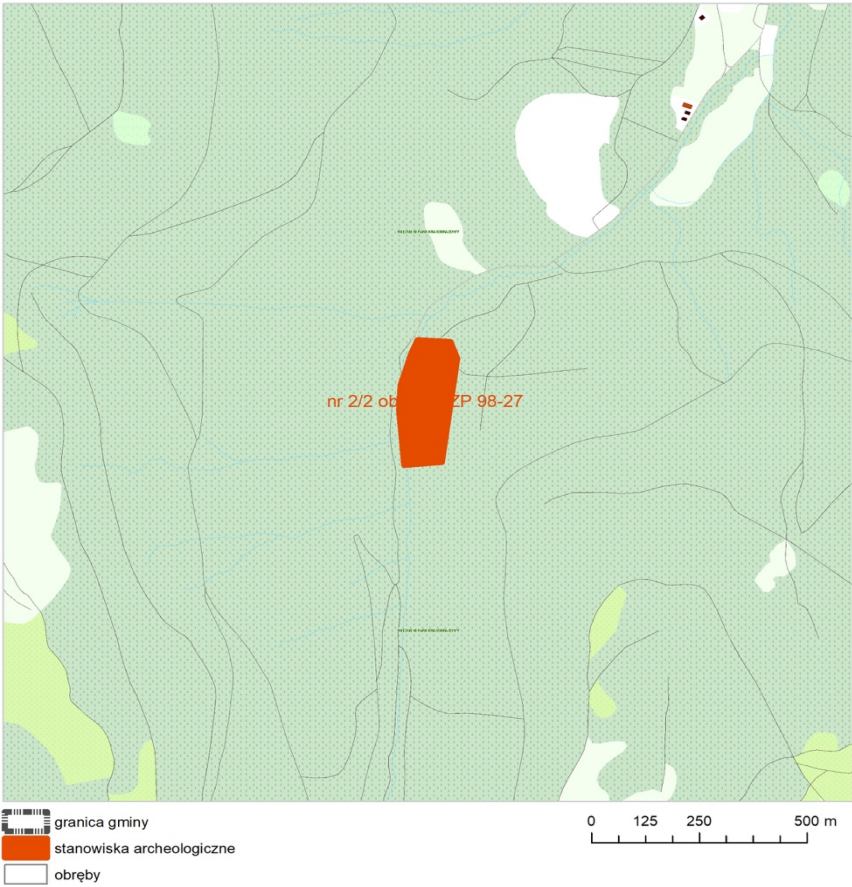
Zespół WGS84 Polska Sp. z o.o.

WGS 84
POLSKA

maj 2021 r.

11. Zatwierdzenie karty (podpis wojewódzkiego konserwatora zabytków)*

* dotyczy zabytków niewpisanych do rejestru zabytków i niewłączonych do wojewódzkiej ewidencji zabytków

GEZ	KARTA ADRESOWA ZABYTKU		
<p>1. Nazwa</p> <p>STANOWISKO ARCHEOLOGICZNE W GRANICACH WSI</p>	<p>2. Czas powstania</p> <p>paleolit</p>	<p>3. Miejscowość</p> <p>KLETNO</p>	
<p>7. Fotografia albo mapa z zaznaczonym stanowiskiem archeologicznym</p> <div data-bbox="423 440 1272 1331" style="text-align: center;">  </div>			<p>4. Adres</p> <p>2/2 obszar AZP 98-27 (Jaskinia Niedźwiedzia)</p> <p>5. Przynależność administracyjna</p> <p>województwo: dolnośląskie powiat: kłodzki gmina: Stronie Śląskie dz.ew.</p> <p>6. Formy ochrony</p> <p>miejscowy plan zagospodarowania przestrzennego:</p> <p>uchwała Nr XXXIX/337/06 Rady Miejskiej w Stroniu Śląskim z dnia 31.03.2006 r.</p> <p>uchwała Nr XLIX/303/10 z dnia 29.03.2010 r.</p>
<p>Źródło: www.geoportal.gov.pl</p>			

8. Historia, opis i wartości

9. Stan zachowania i postulaty dotyczące konserwacji

W odniesieniu do stanowisk archeologicznych obowiązują następujące wymogi konserwatorskie: W obrębie chronionych stanowisk archeologicznych oraz w ich bezpośrednim sąsiedztwie zamierzenia inwestycyjne związane z pracami ziemnymi wymagają przeprowadzenia badań archeologicznych, zgodnie z przepisami odrębnymi. Należy wyłączyć spod ewentualnego zalesienia obszary stanowisk archeologicznych.

10. Wykonanie karty


Zespół WGS84 Polska Sp. z o.o.

WGS 84
POLSKA

maj 2021 r.

11. Zatwierdzenie karty (podpis wojewódzkiego konserwatora zabytków)*

* dotyczy zabytków niewpisanych do rejestru zabytków i niewłączonych do wojewódzkiej ewidencji zabytków

GEZ	KARTA ADRESOWA ZABYTKU		
<p>1. Nazwa</p> <p>STANOWISKO ARCHEOLOGICZNE W GRANICACH WSI</p>	<p>2. Czas powstania</p> <p>średniowieczna</p>	<p>3. Miejscowość</p> <p>KLETNO</p>	
<p>7. Fotografia albo mapa z zaznaczonym stanowiskiem archeologicznym</p>			<p>4. Adres</p> <p>1/1 (bez lokalizacji)</p>
			<p>5. Przynależność administracyjna</p> <p>województwo: dolnośląskie powiat: kłodzki gmina: Stronie Śląskie dz.ew.</p>
			<p>6. Formy ochrony</p> <p>miejscowy plan zagospodarowania przestrzennego:</p> <p>uchwała Nr XXXIX/337/06 Rady Miejskiej w Stroniu Śląskim z dnia 31.03.2006 r.</p> <p>uchwała Nr XLIX/303/10 z dnia 29.03.2010 r.</p>

8. Historia, opis i wartości

9. Stan zachowania i postulaty dotyczące konserwacji

W odniesieniu do stanowisk archeologicznych obowiązują następujące wymogi konserwatorskie: W obrębie chronionych stanowisk archeologicznych oraz w ich bezpośrednim sąsiedztwie zamierzenia inwestycyjne związane z pracami ziemnymi wymagają przeprowadzenia badań archeologicznych, zgodnie z przepisami odrębnymi. Należy wyłączyć spod ewentualnego zalesienia obszary stanowisk archeologicznych.

10. Wykonanie karty


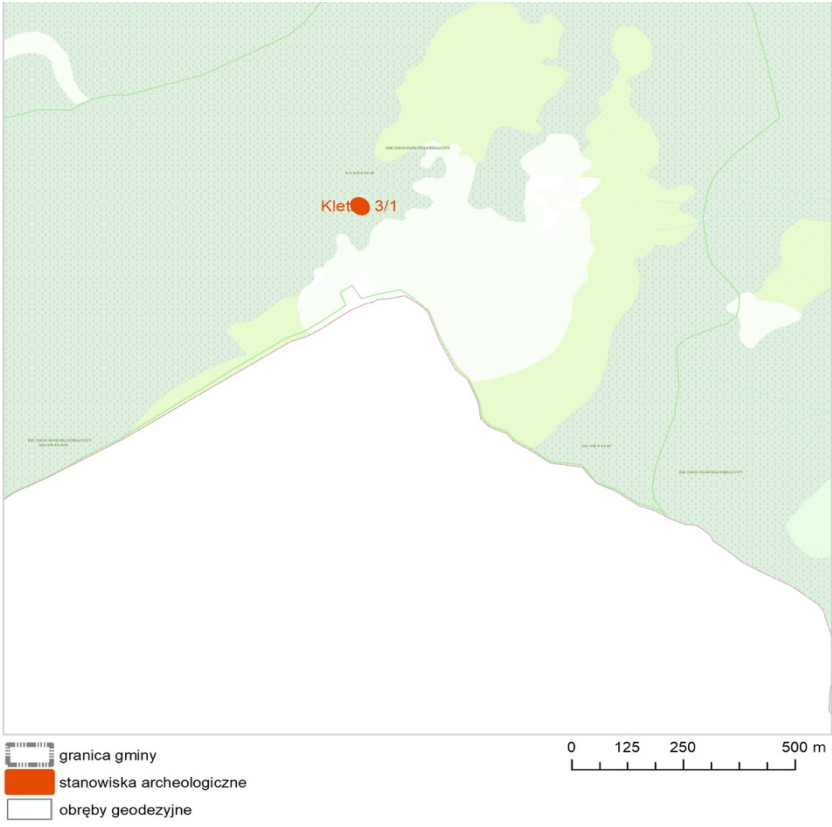
Zespół WGS84 Polska Sp. z o.o.

WGS 84
POLSKA

maj 2021 r.

11. Zatwierdzenie karty (podpis wojewódzkiego konserwatora zabytków)*

* dotyczy zabytków niewpisanych do rejestru zabytków i niewłączonych do wojewódzkiej ewidencji zabytków

GEZ	KARTA ADRESOWA ZABYTKU		
<p>1. Nazwa</p> <p>STANOWISKO ARCHEOLOGICZNE W GRANICACH WSI</p>	<p>2. Czas powstania</p> <p>średniowieczna</p>	<p>3. Miejscowość</p> <p>KLETNO</p>	
<p>7. Fotografia albo mapa z zaznaczonym stanowiskiem archeologicznym</p> <div data-bbox="436 422 1265 1252" style="text-align: center;">  </div> <p>Źródło: www.geoportal.gov.pl</p>			<p>4. Adres</p> <p>3/1, obszar AZP 99-27</p>
			<p>5. Przynależność administracyjna</p> <p>województwo: dolnośląskie powiat: kłodzki gmina: Stronie Śląskie dz.ew.</p>
			<p>6. Formy ochrony</p> <p>miejscowy plan zagospodarowania przestrzennego:</p> <p>uchwała Nr XXXIX/337/06 Rady Miejskiej w Stroniu Śląskim z dnia 31.03.2006 r.</p> <p>uchwała Nr XLIX/303/10 z dnia 29.03.2010 r.</p>

8. Historia, opis i wartości

9. Stan zachowania i postulaty dotyczące konserwacji

W odniesieniu do stanowisk archeologicznych obowiązują następujące wymogi konserwatorskie: W obrębie chronionych stanowisk archeologicznych oraz w ich bezpośrednim sąsiedztwie zamierzenia inwestycyjne związane z pracami ziemnymi wymagają przeprowadzenia badań archeologicznych, zgodnie z przepisami odrębnymi. Należy wyłączyć spod ewentualnego zalesienia obszary stanowisk archeologicznych.

10. Wykonanie karty

Zespół WGS84 Polska Sp. z o.o.

WGS 84
POLSKA

maj 2021 r.

11. Zatwierdzenie karty (podpis wojewódzkiego konserwatora zabytków)*

* dotyczy zabytków niewpisanych do rejestru zabytków i niewłączonych do wojewódzkiej ewidencji zabytków

GEZ	KARTA ADRESOWA ZABYTKU		
<p>1. Nazwa</p> <p>OBSZAR OBSERWACJI ARCHEOLOGICZNEJ</p>	<p>2. Czas powstania</p> <p>średniowieczna</p>	<p>3. Miejscowość</p> <p>KLETNO</p>	
<p>7. Fotografia albo mapa z zaznaczonym stanowiskiem archeologicznym</p> <div data-bbox="450 443 1205 1254" style="text-align: center;">  </div>			<p>4. Adres</p> <p>5. Przynależność administracyjna</p> <p>województwo: dolnośląskie powiat: kłodzki gmina: Stronie Śląskie dz.ew.</p> <p>6. Formy ochrony</p> <p>miejscowy plan zagospodarowania przestrzennego:</p> <p>uchwała Nr XXXIX/337/06 Rady Miejskiej w Stroniu Śląskim z dnia 31.03.2006 r.</p> <p>uchwała Nr XLIX/303/10 z dnia 29.03.2010 r.</p>
<p>Źródło: www.geoportal.gov.pl</p>			

8. Historia, opis i wartości

obszar obserwacji archeologicznej dla średniowiecznej wsi w granicach nowożytnego siedliska

Wieś została założona w 1550 lub 1560 r.

9. Stan zachowania i postulaty dotyczące konserwacji

Na całym terenie z uwagi na domniemanie zawartości reliktyw archeologicznych (w sąsiedztwie nagromadzenia udokumentowanych stanowisk archeologicznych, a także w obszarze wsi o metryce średniowiecznej), wprowadza się strefę ochrony zabytków archeologicznych. Na obszarze tym dla inwestycji związanych z pracami ziemnymi wymagane jest przeprowadzenie badań archeologicznych, zgodnie z przepisami odrębnymi.

obszar AZP 98-27

10. Wykonanie karty


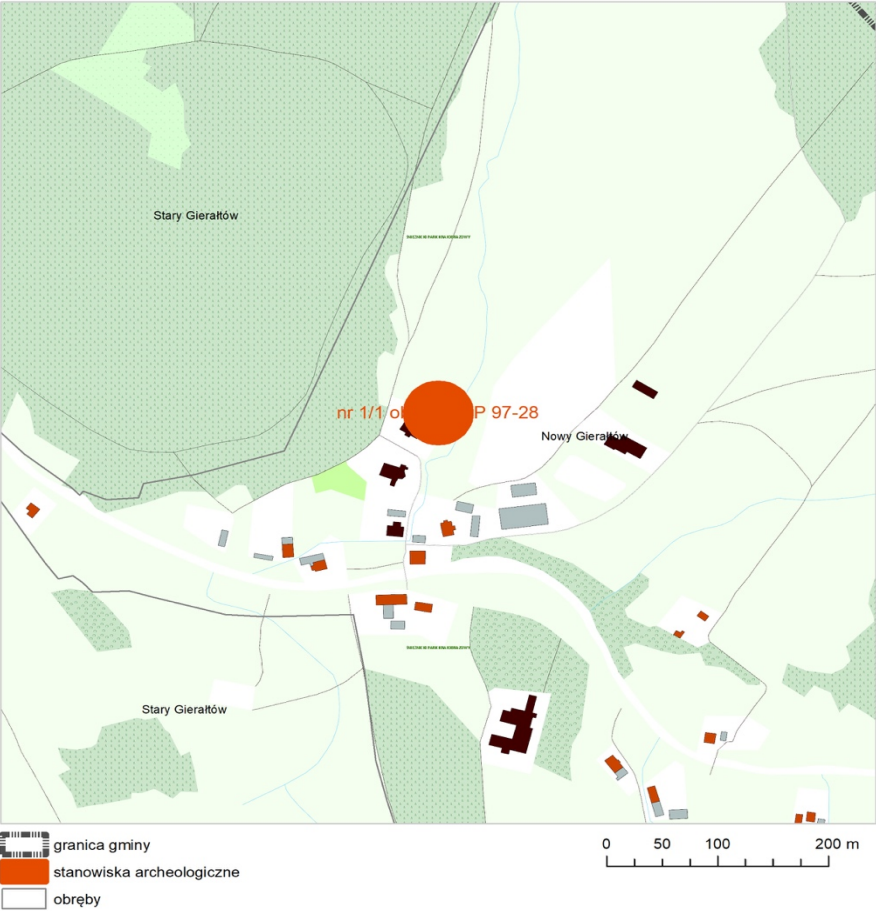
Zespół WGS84 Polska Sp. z o.o.

WGS 84
POLSKA

maj 2021 r.

11. Zatwierdzenie karty (podpis wojewódzkiego konserwatora zabytków)*

* dotyczy zabytków niewpisanych do rejestru zabytków i niewłączonych do wojewódzkiej ewidencji zabytków

GEZ	KARTA ADRESOWA ZABYTKU		
1. Nazwa STANOWISKO ARCHEOLOGICZNE W GRANICACH WSI		2. Czas powstania średniowieczne	3. Miejscowość NOWY GIERAŁTÓW
7. Fotografia albo mapa z zaznaczonym stanowiskiem archeologicznym 			4. Adres 1/1 obszar AZP 97-28
			5. Przynależność administracyjna województwo: dolnośląskie powiat: kłodzki gmina: Stronie Śląskie dz.ew.
			6. Formy ochrony miejscowy plan zagospodarowania przestrzennego: uchwała Nr XXXIX/337/06 Rady Miejskiej w Stroniu Śląskim z dnia 31.03.2006 r. uchwała nr XVII/125/12 Rady Miejskiej w Stroniu Śląskim z dn.27.02.2012 r. uchwała nr XVIII/111/16 Rady Miejskiej Stronia Śląskiego z dnia 29.01.2016 r. uchwała Nr LV/360/18 Rady Miejskiej Stronia Śląskiego z dnia 31.08.2018 r.

Źródło: www.geoportal.gov.pl

8. Historia, opis i wartości

9. Stan zachowania i postulaty dotyczące konserwacji

W odniesieniu do stanowisk archeologicznych obowiązują następujące wymogi konserwatorskie: W obrębie chronionych stanowisk archeologicznych oraz w ich bezpośrednim sąsiedztwie zamierzenia inwestycyjne związane z pracami ziemnymi wymagają przeprowadzenia badań archeologicznych, zgodnie z przepisami odrębnymi. Należy wyłączyć spod ewentualnego zalesienia obszary stanowisk archeologicznych.

10. Wykonanie karty

Zespół WGS84 Polska Sp. z o.o.


WGS 84
POLSKA

maj 2021 r.

11. Zatwierdzenie karty (podpis wojewódzkiego konserwatora zabytków)*

* dotyczy zabytków niewpisanych do rejestru zabytków i niewłączonych do wojewódzkiej ewidencji zabytków



GEZ	KARTA ADRESOWA ZABYTKU		
1. Nazwa OBSZAR OBSERWACJI ARCHEOLOGICZNEJ	2. Czas powstania średniowieczne	3. Miejscowość NOWY GIERAŁTÓW	
7. Fotografia albo mapa z zaznaczonym stanowiskiem archeologicznym  <p>Źródło: www.geoportal.gov.pl</p>		4. Adres	
		5. Przynależność administracyjna województwo: dolnośląskie powiat: kłodzki gmina: Stronie Śląskie dz.ew.	
		6. Formy ochrony miejscowy plan zagospodarowania przestrzennego: uchwała Nr XXXIX/337/06 Rady Miejskiej w Stroniu Śląskim z dnia 31.03.2006 r. uchwała nr XVII/125/12 Rady Miejskiej w Stroniu Śląskim z dn.27.02.2012 r. uchwała nr XVIII/111/16 Rady Miejskiej Stronia Śląskiego z dnia 29.01.2016 r. uchwała Nr LV/360/18 Rady Miejskiej Stronia Śląskiego z dnia 31.08.2018 r.	

8. Historia, opis i wartości

obszar obserwacji archeologicznej dla średniowiecznej wsi w granicach nowożytnego siedliska

Wieś została założona na terenie dóbr kameralnych w 1581 r.

9. Stan zachowania i postulaty dotyczące konserwacji

Na całym terenie z uwagi na domniemanie zawartości reliktyw archeologicznych (w sąsiedztwie nagromadzenia udokumentowanych stanowisk archeologicznych, a także w obszarze wsi o metryce średniowiecznej), wprowadza się strefę ochrony zabytków archeologicznych. Na obszarze tym dla inwestycji związanych z pracami ziemnymi wymagane jest przeprowadzenie badań archeologicznych, zgodnie z przepisami odrębnymi.

obszar AZP 97-28

10. Wykonanie karty


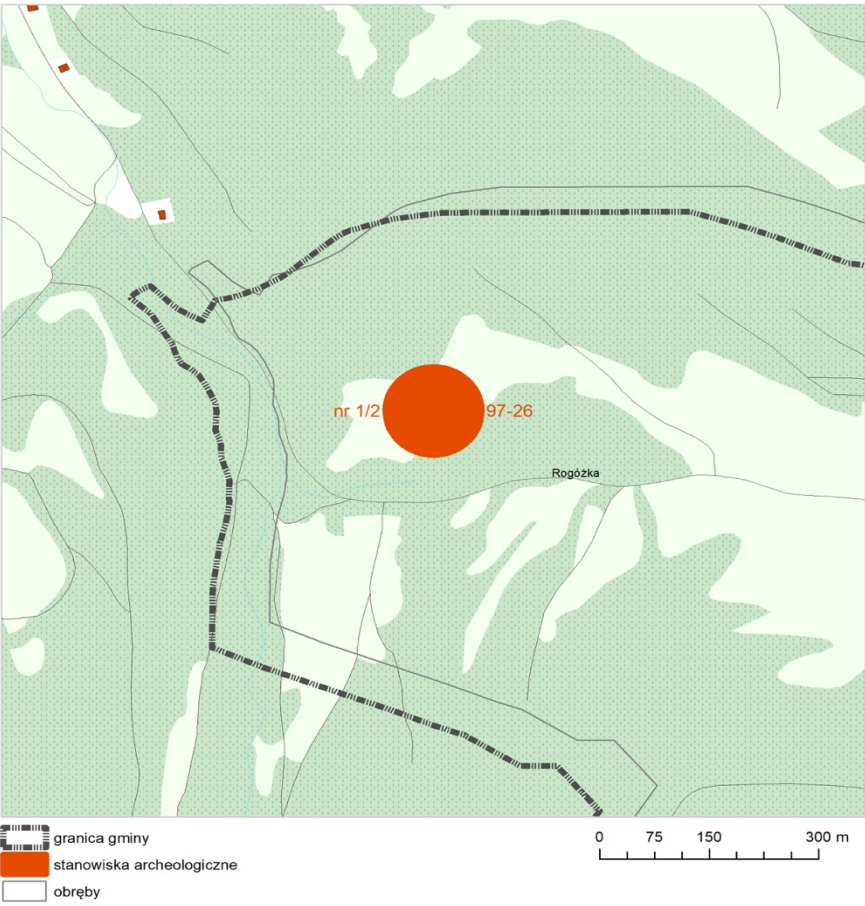
Zespół WGS84 Polska Sp. z o.o.

WGS 84
POLSKA

maj 2021 r.

11. Zatwierdzenie karty (podpis wojewódzkiego konserwatora zabytków)*

* dotyczy zabytków niewpisanych do rejestru zabytków i niewłączonych do wojewódzkiej ewidencji zabytków

GEZ	KARTA ADRESOWA ZABYTKU		
1. Nazwa STANOWISKO ARCHEOLOGICZNE W GRANICACH WSI		2. Czas powstania średniowieczne	3. Miejscowość ROGÓŻKA
7. Fotografia albo mapa z zaznaczonym stanowiskiem archeologicznym 			4. Adres 1/2 obszar AZP 97-26
			5. Przynależność administracyjna województwo: dolnośląskie powiat: kłodzki gmina: Stronie Śląskie dz.ew.
			6. Formy ochrony miejscowy plan zagospodarowania przestrzennego: uchwała Nr XXXIX/337/06 Rady Miejskiej w Stroniu Śląskim z dnia 31.03.2006 r. uchwała nr XII/86/11 Rady Miejskiej w Stroniu Śląskim z dnia 29.09.2011 r.

Źródło: www.geoportal.gov.pl

8. Historia, opis i wartości

9. Stan zachowania i postulaty dotyczące konserwacji

W odniesieniu do stanowisk archeologicznych obowiązują następujące wymogi konserwatorskie: W obrębie chronionych stanowisk archeologicznych oraz w ich bezpośrednim sąsiedztwie zamierzenia inwestycyjne związane z pracami ziemnymi wymagają przeprowadzenia badań archeologicznych, zgodnie z przepisami odrębnymi. Należy wyłączyć spod ewentualnego zalesienia obszary stanowisk archeologicznych.

10. Wykonanie karty

Zespół WGS84 Polska Sp. z o.o.

WGS 84
POLSKA

maj 2021 r.

11. Zatwierdzenie karty (podpis wojewódzkiego konserwatora zabytków)*

* dotyczy zabytków niewpisanych do rejestru zabytków i niewłączonych do wojewódzkiej ewidencji zabytków

GEZ	KARTA ADRESOWA ZABYTKU		
1. Nazwa OBSZAR OBSERWACJI ARCHEOLOGICZNEJ		2. Czas powstania średniowieczne	3. Miejscowość SIENNA
7. Fotografia albo mapa z zaznaczonym stanowiskiem archeologicznym  <p>Źródło: www.geoportal.gov.pl</p>			4. Adres 5. Przynależność administracyjna województwo: dolnośląskie powiat: kłodzki gmina: Stronie Śląskie dz.ew. 6. Formy ochrony miejscowy plan zagospodarowania przestrzennego: uchwała Nr XXXIX/337/06 Rady Miejskiej w Stroniu Śląskim z dnia 31.03.2006 r. uchwała Nr XLIII/250/98 z dnia 18.06.1998 r. uchwała Nr XXVI/169/08 z dnia 25.08.2008 r. uchwała Nr X/73/11 z dnia 15.07.2011 r. uchwała nr LVI/370/18 Rady Miejskiej Stronia Śląskiego z dnia 14.09.2018 r. uchwała nr VII/40/19 Rady Miejskiej

8. Historia, opis i wartości

obszar obserwacji archeologicznej dla średniowiecznej wsi w granicach nowożytnego siedliska

Wieś założona została przed 1560 r. na terenie dóbr kameralnych.

9. Stan zachowania i postulaty dotyczące konserwacji

Na całym terenie z uwagi na domniemanie zawartości reliktyw archeologicznych (w sąsiedztwie nagromadzenia udokumentowanych stanowisk archeologicznych, a także w obszarze wsi o metryce średniowiecznej), wprowadza się strefę ochrony zabytków archeologicznych. Na obszarze tym dla inwestycji związanych z pracami ziemnymi wymagane jest przeprowadzenie badań archeologicznych, zgodnie z przepisami odrębnymi.

obszar AZP 98-26

10. Wykonanie karty


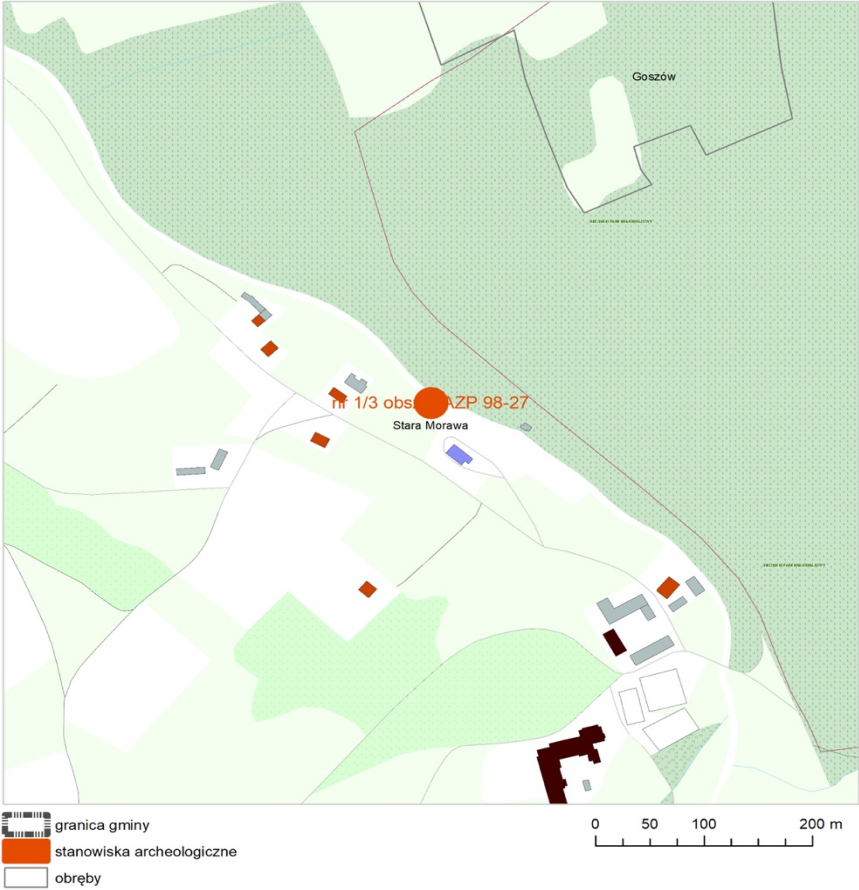



Zespół WGS84 Polska Sp. z o.o.

WGS 84
POLSKA

maj 2021 r.

11. Zatwierdzenie karty (podpis wojewódzkiego konserwatora zabytków)*

* dotyczy zabytków niewpisanych do rejestru zabytków i niewłączonych do wojewódzkiej ewidencji zabytków

GEZ	KARTA ADRESOWA ZABYTKU		
<p>1. Nazwa</p> <p>STANOWISKO ARCHEOLOGICZNE W GRANICACH WSI</p>	<p>2. Czas powstania</p> <p>średniowieczne</p>	<p>3. Miejscowość</p> <p>STARA MORAWA</p>	
<p>7. Fotografia albo mapa z zaznaczonym stanowiskiem archeologicznym</p>  <p>  granica gminy  stanowiska archeologiczne  obręby </p>			<p>4. Adres</p> <p>nr 1/3, obszar AZP 98-27</p>
			<p>5. Przynależność administracyjna</p> <p>województwo: dolnośląskie powiat: kłodzki gmina: Stronie Śląskie dz.ew.</p>
			<p>6. Formy ochrony</p> <p>miejscowy plan zagospodarowania przestrzennego:</p> <p>uchwała Nr XXXIX/337/06 Rady Miejskiej w Stroniu Śląskim z dnia 31.03.2006 r. uchwała Nr XLIX/305/10 z dnia 29.03.2010 r.</p> <p>uchwała Nr XXIV/171/20 Rady Miejskiej Stronia Śląskiego z dnia 31.08.2020 r.</p>

Źródło: www.geoportal.gov.pl

8. Historia, opis i wartości

9. Stan zachowania i postulaty dotyczące konserwacji

W odniesieniu do stanowisk archeologicznych obowiązują następujące wymogi konserwatorskie: W obrębie chronionych stanowisk archeologicznych oraz w ich bezpośrednim sąsiedztwie zamierzenia inwestycyjne związane z pracami ziemnymi wymagają przeprowadzenia badań archeologicznych, zgodnie z przepisami odrębnymi. Należy wyłączyć spod ewentualnego zalesienia obszary stanowisk archeologicznych.

10. Wykonanie karty


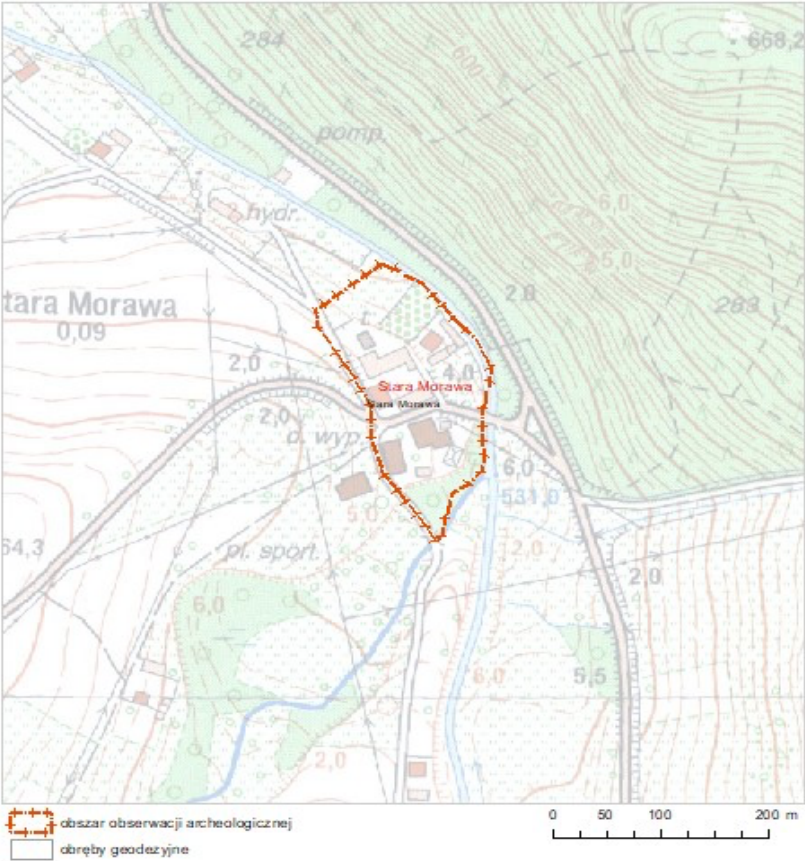
Zespół WGS84 Polska Sp. z o.o.

WGS 84
POLSKA

maj 2021 r.

11. Zatwierdzenie karty (podpis wojewódzkiego konserwatora zabytków)*

* dotyczy zabytków niewpisanych do rejestru zabytków i niewłączonych do wojewódzkiej ewidencji zabytków

GEZ	KARTA ADRESOWA ZABYTKU		
<p>1. Nazwa</p> <p>OBSZAR OBSERWACJI ARCHEOLOGICZNEJ</p>	<p>2. Czas powstania</p> <p>średniowieczne</p>	<p>3. Miejscowość</p> <p>STARA MORAWA</p>	
<p>7. Fotografia albo mapa z zaznaczonym stanowiskiem archeologicznym</p> <div data-bbox="465 424 1267 1289" style="text-align: center;">  </div> <p>Źródło: www.geoportal.gov.pl</p>			<p>4. Adres</p> <p>5. Przynależność administracyjna</p> <p>województwo: dolnośląskie powiat: kłodzki gmina: Stronie Śląskie dz.ew.</p> <p>6. Formy ochrony</p> <p>miejscowy plan zagospodarowania przestrzennego:</p> <p>uchwała Nr XXXIX/337/06 Rady Miejskiej w Stroniu Śląskim z dnia 31.03.2006 r.</p> <p>uchwała Nr XLIX/305/10 z dnia 29.03.2010 r.</p> <p>uchwała Nr XXIV/171/20 Rady Miejskiej Stronia Śląskiego z dnia 31.08.2020 r.</p>

8. Historia, opis i wartości

obszar obserwacji archeologicznej dla średniowiecznej wsi w granicach nowożytnego siedliska

Wieś po raz pierwszy jest wzmiankowana w 1346 r.

9. Stan zachowania i postulaty dotyczące konserwacji

Na całym terenie z uwagi na domniemanie zawartości reliktyw archeologicznych (w sąsiedztwie nagromadzenia udokumentowanych stanowisk archeologicznych, a także w obszarze wsi o metryce średniowiecznej), wprowadza się strefę ochrony zabytków archeologicznych. Na obszarze tym dla inwestycji związanych z pracami ziemnymi wymagane jest przeprowadzenie badań archeologicznych, zgodnie z przepisami odrębnymi.

obszar AZP 98-27

10. Wykonanie karty

Zespół WGS84 Polska Sp. z o.o.

WGS 84
POLSKA

maj 2021 r.

11. Zatwierdzenie karty (podpis wojewódzkiego konserwatora zabytków)*

* dotyczy zabytków niewpisanych do rejestru zabytków i niewłączonych do wojewódzkiej ewidencji zabytków

GEZ	KARTA ADRESOWA ZABYTKU		
<p>1. Nazwa</p> <p>OBSZAR OBSERWACJI ARCHEOLOGICZNEJ</p>	<p>2. Czas powstania</p> <p>średniowieczne</p>	<p>3. Miejscowość</p> <p>STARY GIERAŁTÓW</p>	
<p>7. Fotografia albo mapa z zaznaczonym stanowiskiem archeologicznym</p> <div style="text-align: center;">  </div> <p>Źródło: www.geoportal.gov.pl</p>			<p>4. Adres</p> <p>5. Przynależność administracyjna</p> <p>województwo: dolnośląskie powiat: kłodzki gmina: Stronie Śląskie dz.ew.</p> <p>6. Formy ochrony</p> <p>miejscowy plan zagospodarowania przestrzennego:</p> <p>uchwała Nr XXXIX/337/06 Rady Miejskiej w Stroniu Śląskim z dnia 31.03.2006 r.</p> <p>uchwała nr XVII/126/12 Rady Miejskiej w Stroniu Śląskim z dn.27.02.2012 r.</p> <p>uchwała Nr LV/361/18 Rady Miejskiej Stronia Śląskiego z dnia 31.08.2018 r.</p> <p>uchwała Nr XVIII/112/16 Rady Miejskiej Stronia Śląskiego z dnia 29.01.2016 r.</p> <p>uchwała Nr V/24/19 Rady Miejskiej Stronia Śląskiego z dnia 31.01.2019 r.</p>

8. Historia, opis i wartości

obszar obserwacji archeologicznej dla średniowiecznej wsi w granicach nowożytnego siedliska

Pierwsze wzmianki o Starym Gierałowie pochodzą z 1346 r

9. Stan zachowania i postulaty dotyczące konserwacji

Na całym terenie z uwagi na domniemanie zawartości reliktyw archeologicznych (w sąsiedztwie nagromadzenia udokumentowanych stanowisk archeologicznych, a także w obszarze wsi o metryce średniowiecznej), wprowadza się strefę ochrony zabytków archeologicznych. Na obszarze tym dla inwestycji związanych z pracami ziemnymi wymagane jest przeprowadzenie badań archeologicznych, zgodnie z przepisami odrębnymi.

obszar AZP 97-27

10. Wykonanie karty

Zespół WGS84 Polska Sp. z o.o.

WGS 84
POLSKA

maj 2021 r.

11. Zatwierdzenie karty (podpis wojewódzkiego konserwatora zabytków)*

* dotyczy zabytków niewpisanych do rejestru zabytków i niewłączonych do wojewódzkiej ewidencji zabytków

GEZ	KARTA ADRESOWA ZABYTKU		
1. Nazwa OBSZAR OBSERWACJI ARCHEOLOGICZNEJ		2. Czas powstania średniowieczne	3. Miejscowość STRACHOCIN
7. Fotografia albo mapa z zaznaczonym stanowiskiem archeologicznym  Źródło: www.geoportal.gov.pl			4. Adres
			5. Przynależność administracyjna województwo: dolnośląskie powiat: kłodzki gmina: Stronie Śląskie dz.ew.
			6. Formy ochrony miejscowy plan zagospodarowania przestrzennego: uchwała Nr XXXIX/337/06 Rady Miejskiej w Stroniu Śląskim z dnia 31.03.2006 r. uchwała nr XIV/99/11 Rady Miejskiej w Stroniu Śląskim z dn. 28.11.2011 r.

8. Historia, opis i wartości

obszar obserwacji archeologicznej dla średniowiecznej wsi w granicach nowożytnego siedliska

Powstanie Strachocina datuje się na 1264 r.

9. Stan zachowania i postulaty dotyczące konserwacji

Na całym terenie z uwagi na domniemanie zawartości reliktyw archeologicznych (w sąsiedztwie nagromadzenia udokumentowanych stanowisk archeologicznych, a także w obszarze wsi o metryce średniowiecznej), wprowadza się strefę ochrony zabytków archeologicznych. Na obszarze tym dla inwestycji związanych z pracami ziemnymi wymagane jest przeprowadzenie badań archeologicznych, zgodnie z przepisami odrębnymi.

obszar AZP 97-27

10. Wykonanie karty

Zespół WGS84 Polska Sp. z o.o.

WGS 84
POLSKA

maj 2021 r.

11. Zatwierdzenie karty (podpis wojewódzkiego konserwatora zabytków)*

* dotyczy zabytków niewpisanych do rejestru zabytków i niewłączonych do wojewódzkiej ewidencji zabytków



GEZ

KARTA ADRESOWA ZABYTKU

1. Nazwa

STANOWISKO ARCHEOLOGICZNE W GRANICACH WSI

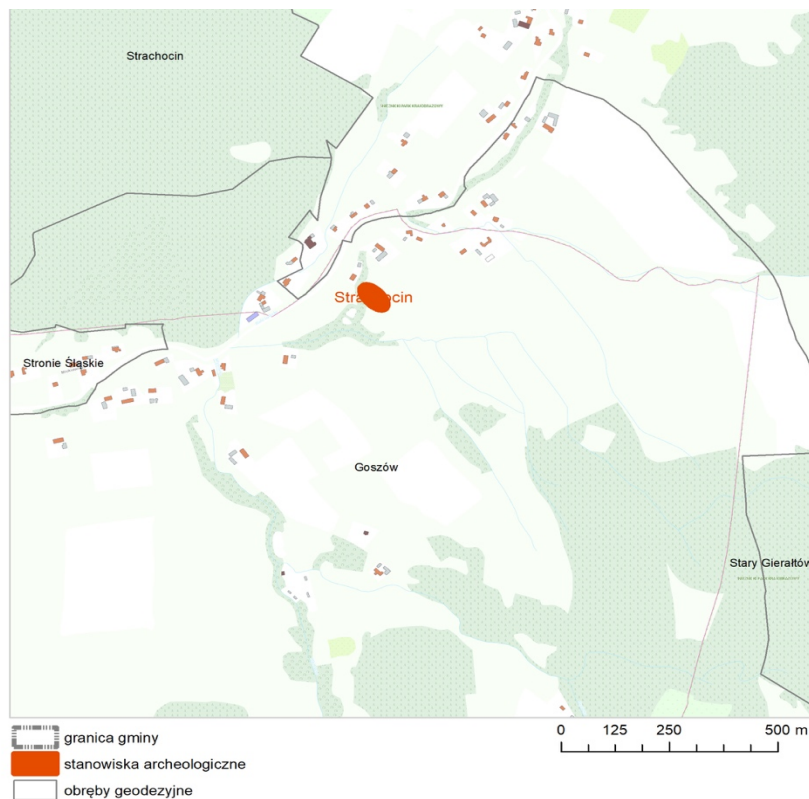
2. Czas powstania

średniowieczne

3. Miejscowość

STRACHOCIN

7. Fotografia albo mapa z zaznaczonym stanowiskiem archeologicznym



Źródło: www.geoportal.gov.pl

4. Adres

2/2 obszar AZP 97-27

5. Przynależność administracyjna

województwo: dolnośląskie

powiat: kłodzki

gmina: Stronie Śląskie

dz.ew.

6. Formy ochrony

miejscowy plan zagospodarowania
przestrzennego:

uchwała Nr XXXIX/337/06 Rady
Miejskiej w Stroniu Śląskim z dnia
31.03.2006 r.

uchwała nr XIV/99/11 Rady Miejskiej
w Stroniu Śląskim z dn. 28.11.2011 r.

8. Historia, opis i wartości

9. Stan zachowania i postulaty dotyczące konserwacji

W odniesieniu do stanowisk archeologicznych obowiązują następujące wymogi konserwatorskie: W obrębie chronionych stanowisk archeologicznych oraz w ich bezpośrednim sąsiedztwie zamierzenia inwestycyjne związane z pracami ziemnymi wymagają przeprowadzenia badań archeologicznych, zgodnie z przepisami odrębnymi. Należy wyłączyć spod ewentualnego zalesienia obszary stanowisk archeologicznych.

10. Wykonanie karty

Zespół WGS84 Polska Sp. z o.o.

WGS 84
POLSKA

maj 2021 r.

11. Zatwierdzenie karty (podpis wojewódzkiego konserwatora zabytków)*

* dotyczy zabytków niewpisanych do rejestru zabytków i niewłączonych do wojewódzkiej ewidencji zabytków



GEZ

KARTA ADRESOWA ZABYTKU

1. Nazwa

OBSZAR OBSERWACJI ARCHEOLOGICZNEJ

2. Czas powstania

średniowieczne

3. Miejscowość

STRONIE ŚLĄSKIE - WIEŚ

7. Fotografia albo mapa z zaznaczonym stanowiskiem archeologicznym



Źródło: www.geoportal.gov.pl

4. Adres

5. Przynależność administracyjna

województwo: dolnośląskie

powiat: kłodzki

gmina: Stronie Śląskie

dz.ew.

6. Formy ochrony

miejscowy plan zagospodarowania
przestrzennego:

uchwała Nr XXXIX/337/06 Rady
Miejskiej w Stroniu Śląskim z dnia
31.03.2006 r.

uchwała Nr XII/85/11 Rady Miejskiej
w Stroniu Śląskim z dnia 29.09.2011 r.

8. Historia, opis i wartości

obszar obserwacji archeologicznej dla średniowiecznej wsi w granicach nowożytnego siedliska

Pierwsza wzmianka o Stroniu pochodzi z 1345 r.

9. Stan zachowania i postulaty dotyczące konserwacji

Na całym terenie z uwagi na domniemanie zawartości reliktyw archeologicznych (w sąsiedztwie nagromadzenia udokumentowanych stanowisk archeologicznych, a także w obszarze wsi o metryce średniowiecznej), wprowadza się strefę ochrony zabytków archeologicznych. Na obszarze tym dla inwestycji związanych z pracami ziemnymi wymagane jest przeprowadzenie badań archeologicznych, zgodnie z przepisami odrębnymi.

obszar AZP 97-27

10. Wykonanie karty


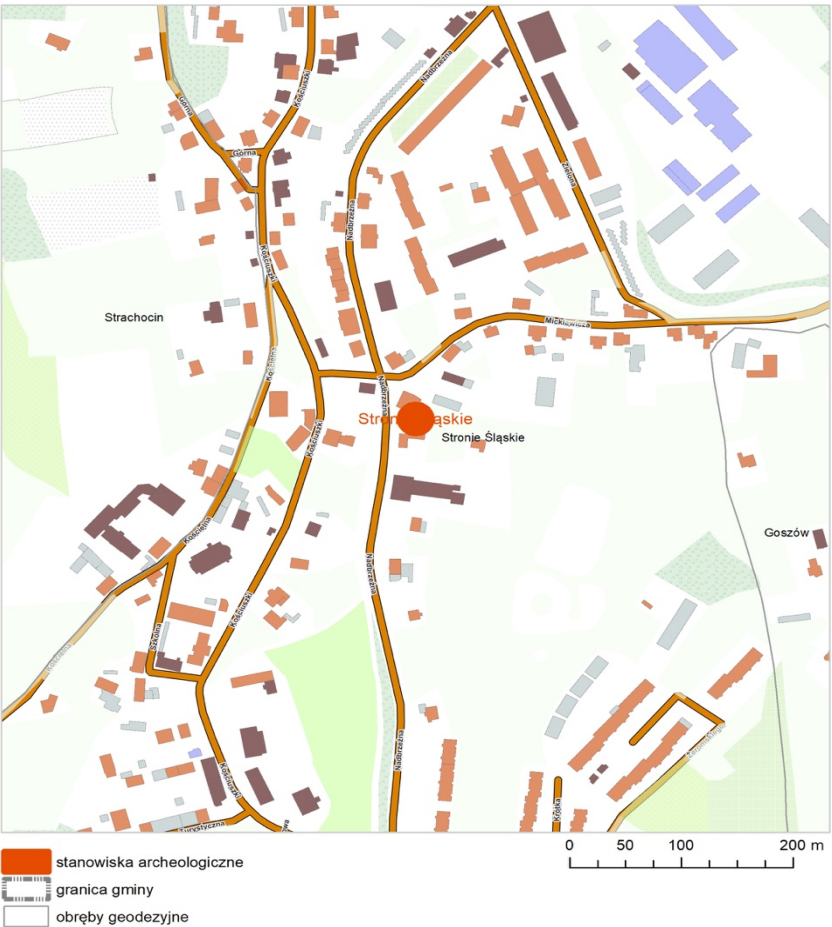
Zespół WGS84 Polska Sp. z o.o.

WGS 84
POLSKA

maj 2021 r.

11. Zatwierdzenie karty (podpis wojewódzkiego konserwatora zabytków)*

* dotyczy zabytków niewpisanych do rejestru zabytków i niewłączonych do wojewódzkiej ewidencji zabytków

GEZ	KARTA ADRESOWA ZABYTKU		
1. Nazwa STANOWISKO ARCHEOLOGICZNE W GRANICACH WSI		2. Czas powstania epoka kamienia	3. Miejscowość STRONIE ŚLĄSKIE
7. Fotografia albo mapa z zaznaczonym stanowiskiem archeologicznym  <p> stanowiska archeologiczne granica gminy obręby geodezyjne </p> <p>Źródło: www.geoportal.gov.pl</p>			4. Adres 1/3 obszar AZP 97-27
			5. Przynależność administracyjna województwo: dolnośląskie powiat: kłodzki gmina: Stronie Śląskie dz.ew.
			6. Formy ochrony miejscowy plan zagospodarowania przestrzennego: uchwała Nr XXXIX/337/06 Rady Miejskiej w Stroniu Śląskim z dnia 31.03.2006 r. uchwała nr XII/83/11 Rady Miejskiej w Stroniu Śląskim z dnia 29.09.2011 r. uchwała nr XXXVII/249/17 Rady Miejskiej Stronia Śląskiego z dnia 31.05.2017 r.

8. Historia, opis i wartości

9. Stan zachowania i postulaty dotyczące konserwacji

W odniesieniu do stanowisk archeologicznych obowiązują następujące wymogi konserwatorskie: W obrębie chronionych stanowisk archeologicznych oraz w ich bezpośrednim sąsiedztwie zamierzenia inwestycyjne związane z pracami ziemnymi wymagają przeprowadzenia badań archeologicznych, zgodnie z przepisami odrębnymi. Należy wyłączyć spod ewentualnego zalesienia obszary stanowisk archeologicznych.

10. Wykonanie karty


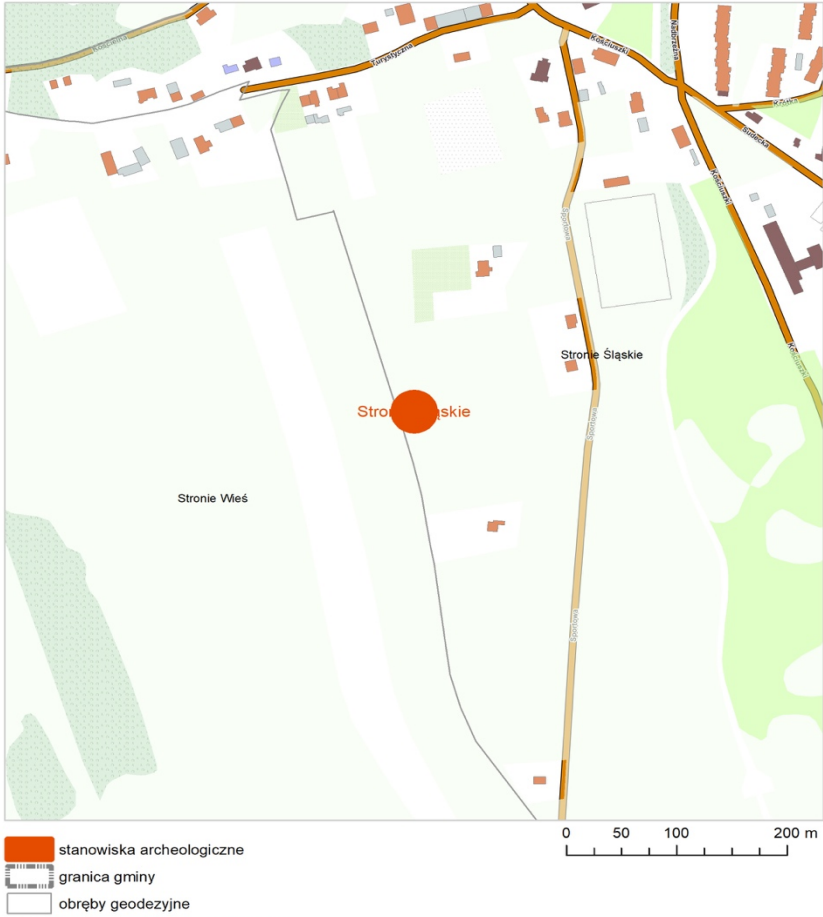
Zespół WGS84 Polska Sp. z o.o.

WGS 84
POLSKA

maj 2021 r.

11. Zatwierdzenie karty (podpis wojewódzkiego konserwatora zabytków)*

* dotyczy zabytków niewpisanych do rejestru zabytków i niewłączonych do wojewódzkiej ewidencji zabytków

GEZ	KARTA ADRESOWA ZABYTKU		
1. Nazwa STANOWISKO ARCHEOLOGICZNE W GRANICACH WSI		2. Czas powstania średniowiecze	3. Miejscowość STRONIE ŚLĄSKIE
7. Fotografia albo mapa z zaznaczonym stanowiskiem archeologicznym 			4. Adres 1/1 obszar AZP 97-27
			5. Przynależność administracyjna województwo: dolnośląskie powiat: kłodzki gmina: Stronie Śląskie dz.ew.
			6. Formy ochrony miejscowy plan zagospodarowania przestrzennego: uchwała Nr XXXIX/337/06 Rady Miejskiej w Stroniu Śląskim z dnia 31.03.2006 r. uchwała nr XII/83/11 Rady Miejskiej w Stroniu Śląskim z dnia 29.09.2011 r. uchwała nr XXXVII/249/17 Rady Miejskiej Stronia Śląskiego z dnia 31.05.2017 r.

8. Historia, opis i wartości

9. Stan zachowania i postulaty dotyczące konserwacji

W odniesieniu do stanowisk archeologicznych obowiązują następujące wymogi konserwatorskie: W obrębie chronionych stanowisk archeologicznych oraz w ich bezpośrednim sąsiedztwie zamierzenia inwestycyjne związane z pracami ziemnymi wymagają przeprowadzenia badań archeologicznych, zgodnie z przepisami odrębnymi. Należy wyłączyć spod ewentualnego zalesienia obszary stanowisk archeologicznych.

10. Wykonanie karty

Zespół WGS84 Polska Sp. z o.o.

WGS 84
POLSKA

maj 2021 r.

11. Zatwierdzenie karty (podpis wojewódzkiego konserwatora zabytków)*

* dotyczy zabytków niewpisanych do rejestru zabytków i niewłączonych do wojewódzkiej ewidencji zabytków



GEZ

KARTA ADRESOWA ZABYTKU

1. Nazwa

OBSZAR OBSERWACJI ARCHEOLOGICZNEJ

2. Czas powstania

średniowiecze

3. Miejscowość

STRONIE ŚLĄSKIE

7. Fotografia albo mapa z zaznaczonym stanowiskiem archeologicznym



Źródło: www.geoportal.gov.pl

4. Adres

5. Przynależność administracyjna

województwo: dolnośląskie

powiat: kłodzki

gmina: Stronie Śląskie

dz.ew.

6. Formy ochrony

miejscowy plan zagospodarowania przestrzennego:

uchwała Nr XXXIX/337/06 Rady Miejskiej w Stroniu Śląskim z dnia 31.03.2006 r.

uchwała nr XII/83/11 Rady Miejskiej w Stroniu Śląskim z dnia 29.09.2011 r.

uchwała nr XXXVII/249/17 Rady Miejskiej Stronia Śląskiego z dnia 31.05.2017 r.

8. Historia, opis i wartości

obszar obserwacji archeologicznej dla średniowiecznej wsi w granicach nowożytnego siedliska

Pierwsza wzmianka o Stroniu pochodzi z 1345 r.

9. Stan zachowania i postulaty dotyczące konserwacji

Na całym terenie z uwagi na domniemanie zawartości reliktyw archeologicznych (w sąsiedztwie nagromadzenia udokumentowanych stanowisk archeologicznych, a także w obszarze wsi o metryce średniowiecznej), wprowadza się strefę ochrony zabytków archeologicznych. Na obszarze tym dla inwestycji związanych z pracami ziemnymi wymagane jest przeprowadzenie badań archeologicznych, zgodnie z przepisami odrębnymi.

obszar AZP 97-27

10. Wykonanie karty

Zespół WGS84 Polska Sp. z o.o.

WGS 84
POLSKA

maj 2021 r.

11. Zatwierdzenie karty (podpis wojewódzkiego konserwatora zabytków)*

* dotyczy zabytków niewpisanych do rejestru zabytków i niewłączonych do wojewódzkiej ewidencji zabytków