

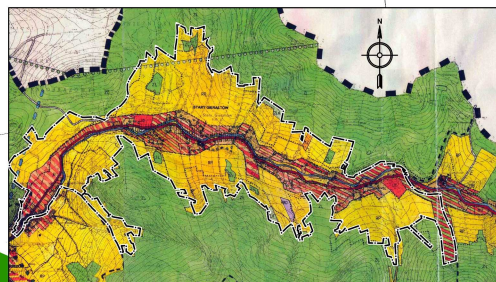
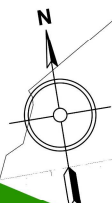
MIEJSCOWY PLAN ZAGOSPODAROWANIA PRZESTRZENNEGO TERENÓW POŁOŻONYCH WE WSI STARY GIERAŁTÓW GMINA STRONIE ŚLĄSKIE

RYSUNEK PLANU MIEJSCOWEGO

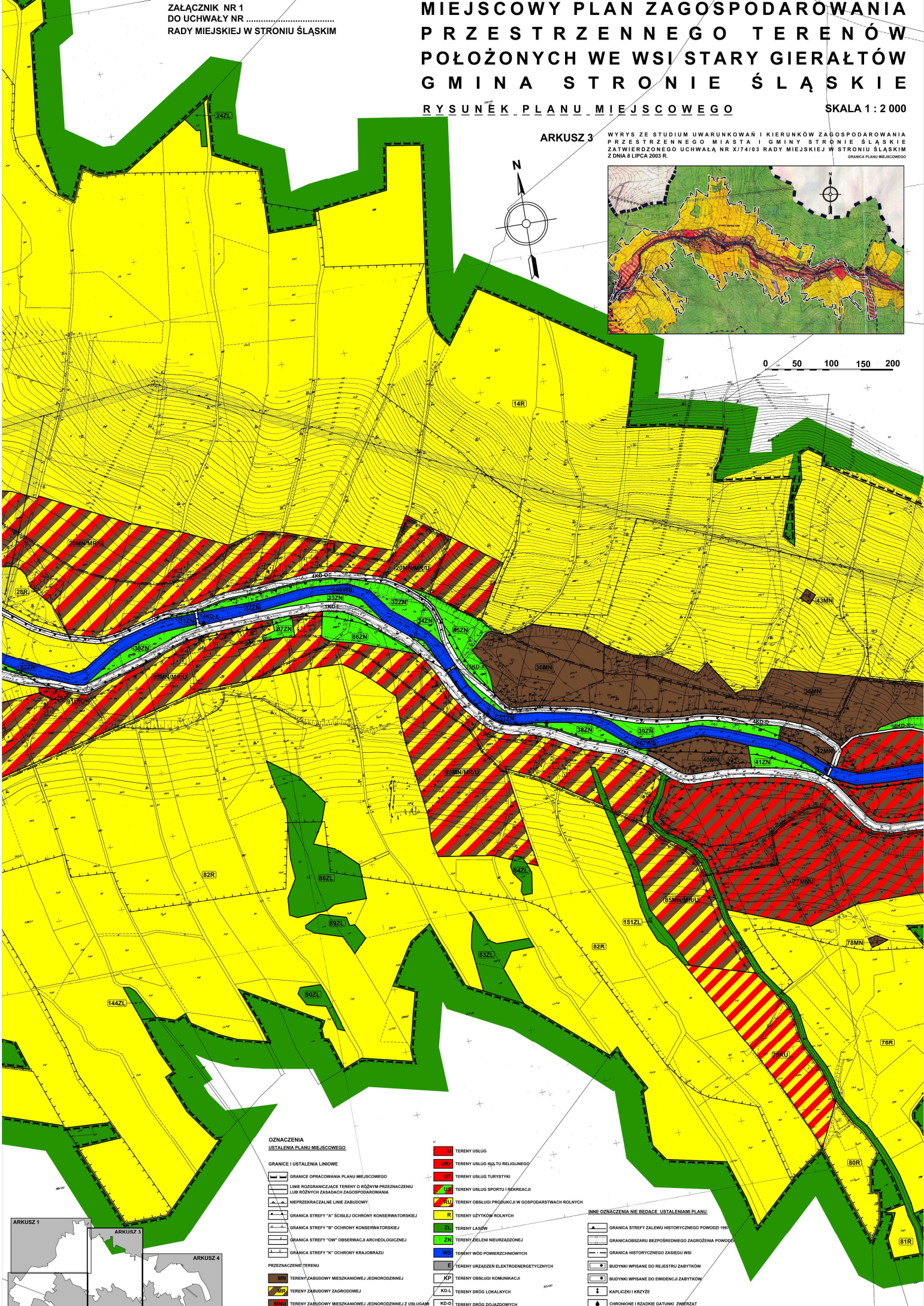
SKALA 1:2 000

ARKUSZ 3

WYRYS ZE STUDIUM UWARUNKOWAŃ I KIERUNKÓW ZAGOSPODAROWANIA
PRZESTRZENNEGO TERENÓW MIASTA I GMINY STRONIE ŚLĄSKIE
ZATWIERDZONEGO UCHWAŁĄ NR X/741/03 RADY MIEJSKIEJ W STRONIU ŚLĄSKIM
Z DNIA 8 LIPCA 2003 R.



0 50 100 150 200



**OZNACZENIA
USTALEŃ PLANU MIEJSCOWEGO**

- GRANICE I USTALEŃ LINIOWE**
- GRANICE OPRACOWANIA PLANU MIEJSCOWEGO
 - LINIE ROZGRANICZAJĄCE TERENY O RÓŻNYM PRZEZNACZENIU LUB RÓŻNYCH ZASADACH ZAGOSPODAROWANIA
 - NIEPRZEKRACZALNE LINIE ZABUDOWY
 - GRANICA STREFY "A" ŚCISLEJ OCHRONY KONSERWATORSKIEJ
 - GRANICA STREFY "B" OCHRONY KONSERWATORSKIEJ
 - GRANICA STREFY "OW" OBSERWACJI ARCHEOLOGICZNEJ
 - GRANICA STREFY "C" OCHRONY KRAJOBRAZU
- PRZEZNACZENIE TERENU**
- MN TERENY ZABUDOWY MIESZKANOWEJ JEDNORODZINNEJ
 - MIR TERENY ZABUDOWY ZAGRODOWEJ
 - MUR TERENY ZABUDOWY MIESZKANOWEJ JEDNORODZINNEJ Z USŁUGAMI
 - MP TERENY ZABUDOWY PENSJONATOWEJ

- U TERENY USŁUG
- URK TERENY USŁUG KULTUR RELIGIJNEGO
- UT TERENY USŁUG TURYSTYKI
- US TERENY USŁUG SPORTU I REKREACJI
- RU TERENY OBSŁUGI PRODUKCJI W GOSPODARSTWACH ROLNYCH
- R TERENY UŻYTKÓW ROLNYCH
- Z TERENY LASÓW
- ZN TERENY ZIELENI NIURZĄDZONEJ
- WS TERENY WÓD POWIERZCHNIOWYCH
- WE TERENY URZĄDZEŃ ELEKTROENERGETYCZNYCH
- KP TERENY OBSŁUGI KOMUNIKACJI
- KDL TERENY DRÓG LOKALNYCH
- KD-D TERENY DRÓG DOJAZDOWYCH
- KD-X TERENY CIĄGÓW PIESZO - JEZDNYCH

INNE OZNACZENIA NIE BĘDĄCE USTALENIAMI PLANU

- GRANICA STREFY ZAŁĘWU HISTORYCZNEGO POWODZI 1977
- GRANICA OBSZARU BEZPOŚREDNIEGO ZAGROŻENIA POWODZI
- GRANICA HISTORYCZNEGO ZASIĘGU WSI
- BUDYNKI WPISANE DO REJESTRU ZABYTKÓW
- BUDYNKI WPISANE DO EVIDENCJI ZABYTKÓW
- KAPLUCZKI I KRZYŻE
- CHRONIONE I RZADKIE GATUNKI ZWIĘZAT
- NAPROWIOTNA LINIA ENERGETYCZNA SN 20KV ZE STREFĄ OCHRONNĄ

