

MIASTO I GMINA STRONIE ŚLĄSKIE

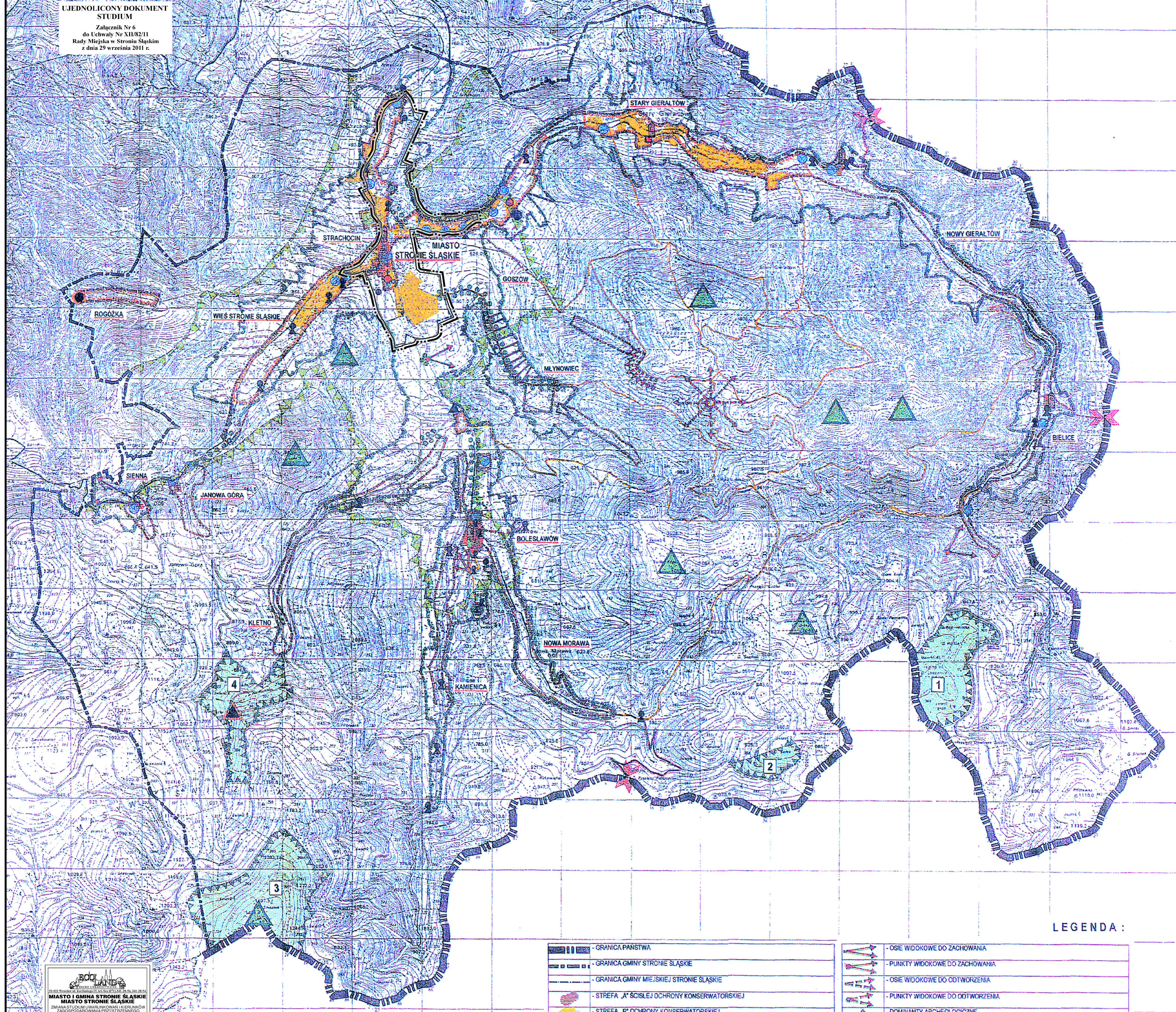
Mapa pomniejszona
fotomechanicznie.
Obowiązuje skala liniowa

STUDIUM UWARUNKOWAŃ I KIERUNKÓW ZAGOSPODAROWANIA PRZESTRZENNEGO































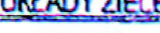
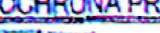
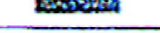

UWARUNKOWANIA KULTUROWE

SKALA 1:25 000 

UJEDNOLICONY DOKUMENT
STUDIUM
Załącznik Nr 6
do Uchwały Nr XLII/82/11
Rady Miejskiej w Stroniu Śląskim
z dnia 29 września 2011 r.



LEGENDA :

	- GRANICA PAŃSTWA		- OSIE WIDOKOWE DO ZACHOWANIA
	- GRANICA GMINY STRONIE ŚLĄSKIE		- PUNKTY WIDOKOWE DO ZACHOWANIA
	- GRANICA GMINY MIEJSKIEJ STRONIE ŚLĄSKIE		- OSIE WIDOKOWE DO ODTWORZENIA
	- STREFA „A” ŚCISLEJ OCHRONY KONSERWATORSKIEJ		- PUNKTY WIDOKOWE DO ODTWORZENIA
	- STREFA „B” OCHRONY KONSERWATORSKIEJ		- DOMINANTY ARCHEOLOGICZNE
	- SIEDZIBY		- DOMINANTY KRAJOBRAZOWE
	- FOLWARKI DOMINALNE		- OSIE WIDOKOWE NA TERENIE GÓR BIELSKICH DO ZACHOWANIA
	- MLYNY		- STREFA „W” OCHRONY ARCHEOLOGICZNEJ
	- KAPLICE		- GRANICA STREFY „OW” OBSERWACJI ARCHEOLOGICZNEJ
	- KAPLICZKI I KRZYŻE		- ARCHAICZNE STANOWISKA ARCHEOLOGICZNE
	- DAWNE DROGI DO PRZEJŚĆ GRANICZNYCH		- STANOWISKA ARCHEOLOGICZNE O POWIERZCHNI DO 1 AR
	- GRANICA STREFY „K” OCHRONY KRAJOBRAZU		- STANOWISKA ARCHEOLOGICZNE O POWIERZCHNI PONAD 1 AR DO 0,5 HA
	- STREFA „E” OCHRONY EKSPOZYCJI		- HISTORYCZNY ZASIĘG WSI
			
			
			
			


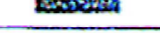

BOCINA
BIURO PROJEKTÓW ZAGOSPODAROWANIA PRZESTRZENNEGO
MIASTO I GMINA STRONIE ŚLĄSKIE
Zmiana Studium Uwarunkowań i Kierunków Zagospodarowania Przestrzennego
Załącznik Nr 6
UWARUNKOWANIA KULTUROWE

LEGENDA ZMIANY STUDIUM
MIASTO I GMINA STRONIE ŚLĄSKIE
GRANICA OPRACOWANIA ZMIANY STUDIUM
TERRITORYALNA GRANICA MIASTA STRONIE ŚLĄSKIE
PRZEDSTAWIONA W ZOSTAŁA W SALACZNIKU B.12



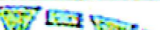

BIURO PROJEKTÓW ZAGOSPODAROWANIA PRZESTRZENNEGO
UAGLOPROJEKT
BYNEK 34 59-229 LEGNICA PRACOWNIA PROJEKTOWA T-4 ŚWIBNICA

Pracownia opracowania: Gmina STRONIE ŚLĄSKIE	główny projektant: mgr Fabian Jaskólski	dyktant: mgr Marek Kosłowski
Instytut opracowania: Studium uwarunkowań i kierunków rozwoju Gminy Stronie Śląskie	recenzent merytoryczny: Dorota Powoźnik Tomasz Noga Eliżbeta Madziarz	numer umowy: DE 340/ 98 numer cwi/konfig: []
Instytut opracowania: Uwarunkowania kulturowe	skala 1 : 25 000	

UKŁADY ZIELONI ZABYTEKOWEJ DO ZACHOWANIA :

	- PARK
	- CMENTARZ
	- ALEJE I SZPALERY DRZEW

OCHRONA PRZYRODY :

	- GRANICA ŚNIEŻNIKOWEGO PARKU KRAJOBRAZOWEGO
	- GRANICA OTULINY ŚNIEŻNIKOWEGO PARKU KRAJOBRAZOWEGO
	- REZERWATY : 1-PUSZCZA ŚNIEŻNY BIAŁKI, 2-NOWA MORAWA, 3-SNIEŻNIK KŁODZKI
	4-JASKINIA NIEDZIEDZIA