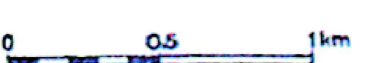


MIASTO I GMINA STRONIE ŚLĄSKIE

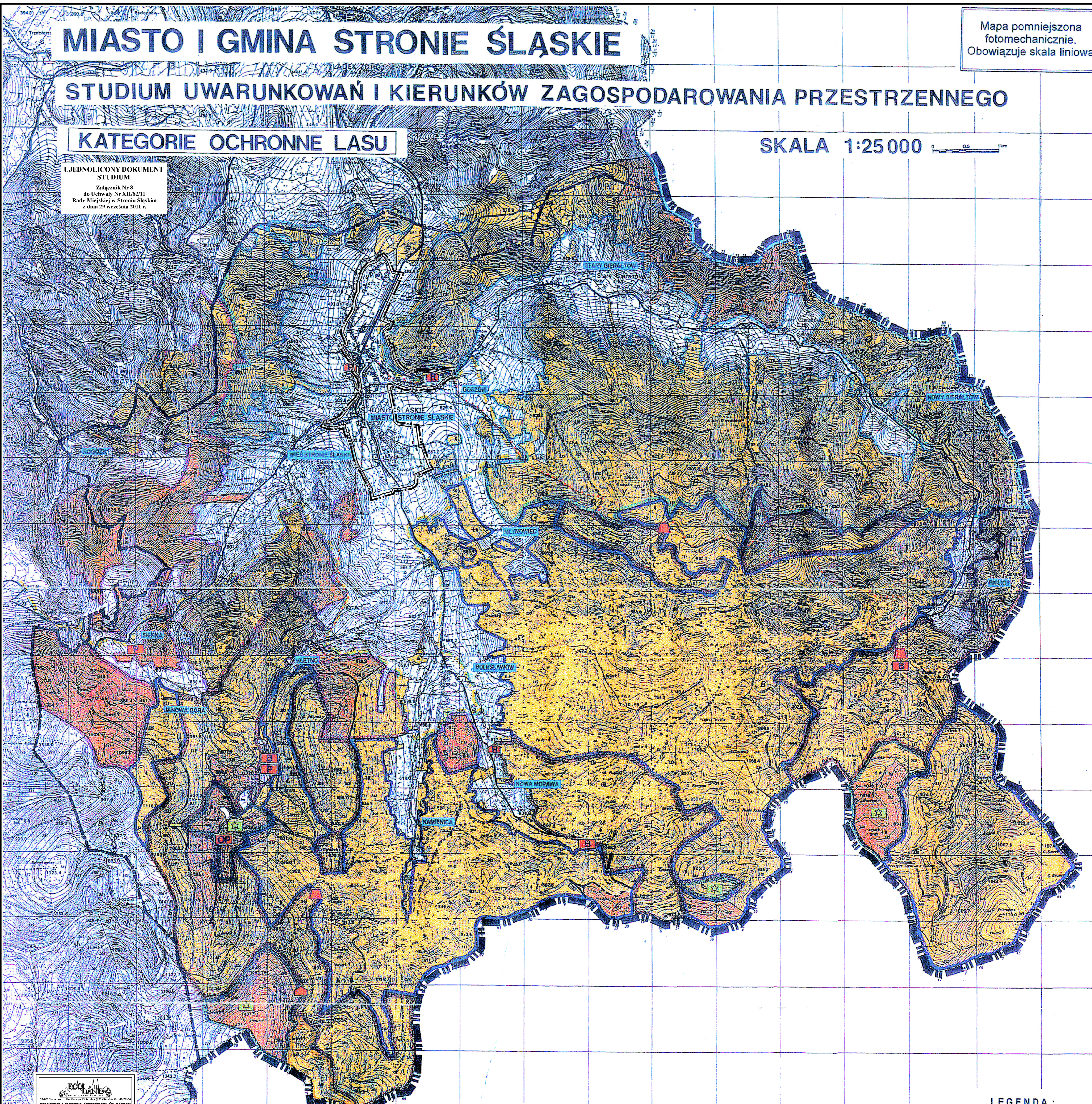
Mapa pomniejszona
fotomechanicznie.
Obowiązuje skala liniowa

STUDIUM UWARUNKOWAŃ I KIERUNKÓW ZAGOSPODAROWANIA PRZESTRZENNEGO

KATEGORIE OCHRONNE LASU

SKALA 1:25 000 

UJEDNOLICONY DOKUMENT
STUDIUM
Załącznik Nr 8
do Uchwały Nr XIII/822/11
Rady Miejskiej w Stronie Śląskim
z dnia 29 września 2011 r.



BOLANDA
BOLANDA Sp. z o.o.
ul. Wolności 11, 54-600 Stronie Śląskie, tel. 71 34 28 54
MIASTO I GMINA STRONIE ŚLĄSKIE
MIASTO STRONIE ŚLĄSKIE
ZMIANA STUDIUM UWARUNKOWAŃ I KIERUNKÓW
ZAGOSPODAROWANIA PRZESTRZENNEGO
Załącznik Nr 8
KATEGORIE OCHRONNE LASU

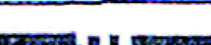

















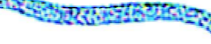

GLÓWNY PRACOWNIK
PROJEKTOWY
mgr inż. Marek Władysław

PROJEKTOWY
mgr inż. Katarzyna Prociak
mgr inż. Dorota Pawłowska
mgr inż. Tomasz Męjski
mgr inż. Elżbieta Męjska

LEGENDA ZMIANY STUDIUM
MIASTO STRONIE ŚLĄSKIE
MIASTO STRONIE ŚLĄSKIE

BIURO PROJEKTÓW ZAGOSPODAROWANIA PRZESTRZENNEGO
LOGOPROJEKT
RYNEK 31 59-220 LEGNICA PRACOWNIA PROJEKTOWA T-4 ŚWIDNICA

Właściciel opracowania: Gmina STRONIE ŚLĄSKIE	główny projektant: mgr Fabian Jaskółski	dyrektor: mgr Marek Kozłowski
Podległe opracowanie: Studium uwarunkowań i kierunków rozwoju Gminy Stronie Śląskie	responsal autorski: Dorota Pawłowska Tomasz Męjski Elżbieta Męjska	numer umowy: DE 340 / 98 numer ewidencyjny:
tytuł opracowania: Kategorie ochronne lasu	skala 1:25 000	

	- GRANICA PAŃSTWA		- POLA BIAWKOWE
	- GRANICA GMINY STRONIE ŚLĄSKIE		- PARKINGI
	- LASY ATRAKCYJNE POD WZGLĘDEM TURYSTYCZNYM		- REZERWATY PRZYRODY
	- LASY PRZYDATNE DLA POTRZEB TURYSTYKI I WYPOCZYNKU		- OSOBLIWOŚCI PRZYRODNICZE : „JASKINIA NIEDZWIEDZIA I RADOCHOWSKA”
	- LASY UZDROWISKOWO - KLIMATYCZNE		- DOMEK TURYSTYCZNY
	- LASY GLEBOCHRONNE		- ZADASZENIE OCHRONNE
	- LASY WODOCHRONNE		- RESTAURACJE I INNE PŁACÓWKI GASTRONOMICZNE
	- REZERWAT PRZYRODY		- SZLAKI TURYSTYCZNE
	- LASY GÓRNEJ GRANICY LASU		- GRANICA ŚNIEŻNICKIEGO PARKU KRAJOBRAZOWEGO
	- LASY MASOWEGO WYPOCZYNKU		- GRANICA OTULINY ŚNIEŻNICKIEGO PARKU KRAJOBRAZOWEGO

LEGENDA :