

**UCHWAŁA NR XXVIII/170/16  
RADY MIEJSKIEJ STRONIA ŚLĄSKIEGO**

z dnia 27 października 2016 r.

**w sprawie uchwalenia „Programu Rewitalizacji Gminy Stronie Śląskie”.**

Na podstawie art. 18 ust. 1 i ust. 2 pkt 6a ustawy z dnia 8 marca 1990 roku o samorządzie gminnym (t.j. Dz. U. z 2016 r. poz. 446 ze zmianami) oraz art. 52 ust. 1 ustawy z dnia 9 października 2015 r. o rewitalizacji (Dz.U. z 2015 r., poz. 1777 ze zmianami) Rada Miejska Stronia Śląskiego uchwała, co następuje:

**§ 1.** Uchwała się „Program Rewitalizacji Gminy Stronie Śląskie”, stanowiący załącznik do niniejszej uchwały.

**§ 2.** Wykonanie uchwały powierza się Burmistrzowi Stronia Śląskiego.

**§ 3.** Uchwała wchodzi w życie z dniem podjęcia.

Przewodniczący Rady  
Miejskiej

**Ryszard Wiktor**



Załącznik do uchwały  
nr XXVIII/170/16  
Rady Miejskiej  
Stronia Śląskiego  
z dnia 27-10-2016r.

## Program Rewitalizacji Gminy Stronie Śląskie

## Spis treści

Spójność Programu Rewitalizacji Gminy Stronie Śląskie z dokumentami strategicznymi krajowymi, regionalnymi i lokalnymi .....	3
Krajowa Strategia Rozwoju Regionalnego 2010-2020 .....	3
Strategia Rozwoju Województwa Dolnośląskiego 2020 .....	3
Strategia Rozwoju Gminy Stronie Śląskie na lata 2013 – 2022 .....	5
Charakterystyka ogólna Gminy .....	8
Analiza sfery społecznej .....	10
Demografia .....	10
Bezrobocie .....	11
Ubóstwo .....	13
Problemy z uzależnieniami .....	17
Bezpieczeństwo .....	19
Oświata i wykształcenie .....	21
Uczestnictwo w życiu kulturalnym .....	23
Uczestnictwo w życiu publicznym .....	26
Problemy społeczne w badaniach ankietowych .....	28
Analiza koncentracji problemów społecznych .....	29
Analiza sfery gospodarczej .....	36
Problemy gospodarcze w badaniach ankietowych .....	40
Analiza koncentracji zjawisk gospodarczych .....	41
Analiza sfery środowiskowej .....	43
Analiza koncentracji negatywnych zjawisk związanych ze sferą środowiskową .....	47
Analiza sfery przestrzenno-funkcjonalnej .....	49
Analiza koncentracji negatywnych zjawisk przestrzenno-funkcjonalnych .....	51
Analiza sfery technicznej .....	54
Problemy związane z infrastrukturą i stanem środowiska w badaniach ankietowych .....	57
Wyznaczenie obszarów rewitalizacji na terenie Gminy Stronie Śląskie .....	58
Analiza SWOT obszaru rewitalizacji .....	60
Wizja i cele Programu Rewitalizacji .....	62
Podstawowe projekty i przedsięwzięcia rewitalizacyjne .....	64
Lista zadań uzupełniających .....	70
Mechanizmy komplementarności przedsięwzięć rewitalizacyjnych .....	73
Ramy finansowe Programu Rewitalizacji .....	76
Mechanizmy włączenia interesariuszy w proces rewitalizacji .....	80
System wdrażania Programu Rewitalizacji Gminy Stronie Śląskie .....	82
System monitorowania i oceny Programu Rewitalizacji Gminy Stronie Śląskie .....	85
Załącznik graficzny – granice obszarów rewitalizacji .....	87

## **Spójność Programu Rewitalizacji Gminy Stronie Śląskie z dokumentami strategicznymi krajowymi, regionalnymi i lokalnymi**

### **Krajowa Strategia Rozwoju Regionalnego 2010-2020**

Krajowa Strategia Rozwoju Regionalnego 2010-2020 jest podstawowym dokumentem wyznaczającym ramy polityki regionalnej Polski do roku 2020.

Zgodnie z zapisaną w KSRR wizją rozwoju w 2020 roku polskie regiony stanowiąc będą lepsze miejsce do życia dzięki podniesieniu poziomu i jakości życia oraz przez stworzenie takich ram gospodarczo-społecznych i instytucjonalnych, które zwiększają szanse realizacji aspiracji i możliwości jednostek i wspólnot lokalnych. Polskie regiony będą silniejsze gospodarczo, lepiej zintegrowane gospodarczo, społecznie i przestrzennie oraz bardziej samorządne w wyniku procesu decentralizacji i szerszego urzeczywistniania zasady partnerstwa i subsydiarności.

Realizacji celu strategicznego służyć będą trzy cele:

- Wspomaganie wzrostu konkurencyjności regionów,
- Budowanie spójności terytorialnej i przeciwdziałanie marginalizacji obszarów problemowych,
- Tworzenie warunków dla skutecznej, efektywnej i partnerskiej realizacji działań rozwojowych ukierunkowanych terytorialnie.

W ramach celu 2 ujęto cel operacyjny 2.3. Restrukturyzacja i rewitalizacja miast i innych obszarów tracących dotychczasowe funkcje społeczno-gospodarcze.

Jak wskazano w KSRR w Polsce znajduje się wiele obszarów, które pomimo znacznej na tle innych jednostek terytorialnych zamożności, na skutek zmian społeczno-gospodarczych, utraciły w ostatnich latach możliwości wzrostu i kreowania zatrudnienia z powodu upadku tradycyjnego przemysłu, gwałtownej zmiany koniunktury na wytwarzane produkty i usługi, degradacji środowiska przyrodniczego czy też powiązanej z tymi procesami degradacji infrastruktury, w tym mieszkaniowej, a także dużego odpływu ludności.

Działania w ramach tego obszaru problemowego polityki regionalnej będą prowadzone na podstawie lokalnych programów rewitalizacji, w których realizacji powinni uczestniczyć, poza władzami regionalnymi i lokalnymi, w jak największym stopniu partnerzy gospodarczy i społeczni.

### **Strategia Rozwoju Województwa Dolnośląskiego 2020**

Strategia Rozwoju Województwa Dolnośląskiego 2020 jest narzędziem stymulowania i projektowania rozwoju, które kierunkuje działania władz oraz wskazuje obszary wymagające regulacji i finansowania.

Zgodnie z zapisami dokumentu Gmina Stronie Śląskie znajduje się w Sudeckim Obszarze Integracji, który obejmuje południowy obszar województwa dolnośląskiego. Obszar ten cechuje się wieloma barierami rozwojowymi, wynikającymi m.in. z depopulacji, dużego bezrobocia i utrudnionych warunków prowadzenia

inwestycji prorozwojowych i infrastrukturalnych (specyfika terenów górskich i podgórskich, tereny cenne przyrodniczo, w tym chronione prawnie). Jednocześnie charakteryzuje się on wyjątkowymi walorami przyrodniczymi i krajobrazowymi, a także nie w pełni wykorzystanym potencjałem turystyczno-uzdrowiskowym.

Obszar Interwencji, w jakim położona jest Gmina Stronie Śląskie to Ziemia Kłodzka. Jest to obszar otoczony barierą orograficzną odznaczający się wysoką atrakcyjnością przyrodniczo – krajobrazową i turystyczną, lecz niskim stopniem dostępności transportowej i miejscami zagrożonymi wykluczeniem społecznym.

Jest to obszar koniecznych interwencji inwestycji w infrastrukturę transportową i elektroenergetyczną, a także w rozwinięcie usług uzdrowiskowych z poszanowaniem zasad ochrony środowiska. Obszar problemów wynikających z zagrożenia powodziowego.

W dokumencie określono 8 celów szczegółowych:

- Cel 1. Rozwój gospodarki opartej na wiedzy
- Cel 2. Zrównoważony transport i poprawa dostępności transportowej
- Cel 3. Wzrost konkurencyjności przedsiębiorstw, zwłaszcza MŚP
- Cel 4. Ochrona środowiska naturalnego, efektywne wykorzystanie zasobów oraz dostosowanie do zmian klimatu i poprawa poziomu bezpieczeństwa
- Cel 5. Zwiększenie dostępności technologii komunikacyjno-informacyjnych
- Cel 6. Wzrost zatrudnienia i mobilności pracowników
- Cel 7. Włączenie społeczne, podnoszenie poziomu i jakości życia
- Cel 8. Podniesienie poziomu edukacji, kształcenie ustawiczne

Z punktu widzenia Programu Rewitalizacji Gminy Stronie Śląskie największe znaczenie mają następujące cele Strategii Rozwoju Województwa Dolnośląskiego 2020:

- Cel 4. Ochrona środowiska naturalnego, efektywne wykorzystanie zasobów oraz dostosowanie do zmian klimatu i poprawa poziomu bezpieczeństwa
- Cel 7. Włączenie społeczne, podnoszenie poziomu i jakości życia

W odniesieniu do Programu Rewitalizacji Gminy Stronie Śląskie szczególnie istotne są następujące makrosfery i powiązane z nimi przedsięwzięcia:

**Makrosfera: Rozwój obszarów miejskich i wiejskich** – grupa działań zakładająca wzmocnienie węzłowych funkcji i rewitalizację ośrodków miejskich oraz wielofunkcyjny rozwój obszarów wiejskich przy ochronie najcenniejszych zasobów rolnych.

Przedsięwzięcie:

2.4.3. Rewitalizacja zdegradowanych obszarów miejskich, zwłaszcza zwartych powierzchni o charakterze parkowym.

**Makrosfera: Turystyka** – grupa działań zakładających wykorzystanie walorów krajobrazowych, kulturowych i środowiskowych Dolnego Śląska dla zapewnienia rozwoju społecznego i gospodarczego

Priorytet:

4.1.3. Rozwój produktów turystycznych i rozbudowa infrastruktury turystycznej regionu, m.in. dla pobudzania popytu na usługi turystyczno-rekreacyjne.

Przedsięwzięcia:

4.4.19. Wsparcie projektów zwiększających atrakcyjność i konkurencyjność na rynku turystycznym w górskich ośrodkach turystycznych.

**Makrosfera: Społeczeństwo i partnerstwo** – grupa działań zakładających kształtowanie pozytywnej tożsamości i solidarności międzypokoleniowej na Dolnym Śląsku, a także partnerstwa międzyinstytucjonalnego, publiczno-publicznego i publiczno-prywatnego.

Przedsięwzięcia:

7.4.4. Podejmowanie działań na rzecz aktywności społeczności lokalnych i rozwoju lokalnego, ze szczególnym uwzględnieniem społeczności marginalizowanych.

7.4.5. Realizacja działań mających na celu budowanie zintegrowanego systemu wspierania osób zagrożonych wykluczeniem społecznym.

7.4.8. Wspieranie i pobudzanie aktywności zawodowej mieszkańców regionu.

7.4.14. Rozwój wśród młodych ludzi postaw związanych z twórczym i aktywnym uczestnictwem w społeczeństwie obywatelskim.

7.4.16. Wspieranie organizacji pozarządowych i osób pracujących z młodzieżą, także w obszarze edukacji pozaformalnej.

7.4.21. Znoszenie barier architektonicznych oraz przystosowanie infrastruktury do potrzeb osób niepełnosprawnych.

### **Strategia Rozwoju Gminy Stronie Śląskie na lata 2013 – 2022**

W Strategii Rozwoju Gminy Stronie Śląskie na lata 2013 – 2022 zawarto wizję Gminy, misję samorządu oraz cele, których osiągnięcie urzeczywistni zapisy dokumentu. Wśród celów wyróżniono te, które mają najwyższą wagę, i które nazwano strategicznymi oraz podporządkowane im cele pośrednie (częstkowe), które nazwano operacyjnymi.

Cele strategiczne są zatem celami, których osiągnięcie warunkuje wypełnienie misji samorządu Gminy Stronie Śląskie polegające na urzeczywistnieniu wizji gminy. Są najważniejsze i nie mogą podlegać modyfikacji, aż do ponownej zmiany Strategii.

Cele operacyjne są z kolei składowymi celów strategicznych lub/i etapami na drodze do ich osiągnięcia. Można powiedzieć, że cele operacyjne mają charakter techniczny, ponieważ ich wyznaczenie usprawnia proces wdrażania Strategii. Spajają bowiem ogólne i syntetyczne kategorie misji, wizji i celów strategicznych ze szczegółami przedsięwzięć, monitoringu, sprawozdań itp.

Program Rewitalizacji Gminy Stronie Śląskie realizuje następujące cele zawarte w Strategii

Rozwoju Gminy Stronie Śląskie na lata 2013 – 2022:

Cele strategiczne:

**S1:** „Rozwój gospodarczy głównym warunkiem dobrobytu!” Pierwszym celem strategicznym Gminy Stronie Śląskie jest rozwój jej struktur gospodarczych.

*Rozwój gospodarki Gminy Stronie Śląskie należy rozumieć jako rozwój zbiorowości lokalnych podmiotów gospodarczych, tzn. przedsiębiorstw zlokalizowanych na terenie gminy oraz zlokalizowanych na terenie gminy oddziałów, zakładów, filii i innych placówek podmiotów mających swoją siedzibę poza gminą. Rozwój ten należy utożsamiać z tworzeniem nowych przedsiębiorstw, doskonaleniem oraz wprowadzaniem nowych produktów i usług, unowocześnianiem technologii wytwarzania, rozszerzaniem rynków zbytu, zwiększaniem efektywności wytwarzania, korzystnymi zmianami formy prawnej działalności oraz korzystnymi zmianami struktury kapitałowej. Może on odbywać się wyłącznie jako pozytywne przekształcenia strukturalne, jednak zwykle towarzyszyć mu będzie wzrost gospodarczy, którego symbolem są nowo powstające firmy, procesy inwestycyjne i zwiększanie zatrudnienia*

**S2:** „Wszystko dla mieszkańców!” Drugim celem strategicznym Gminy Stronie Śląskie jest podniesienie standardu życia społeczności lokalnej

*Misją każdej gminy, a zatem również Gminy Stronie Śląskie, jest pełnienie roli służebnej w stosunku do społeczności zamieszkującej na jej terenie. Zaspokajanie zbiorowych potrzeb społeczności lokalnej jest w związku z tym powodem istnienia struktur samorządu gminnego. Istotną kwestią jest określenie zakresu merytorycznego tegoż celu. Najwłaściwsze jest tu wykorzystanie zapisów ustawy o samorządzie gminnym. Zakres ten obejmuje zatem m. in.: ład przestrzenny, lokalny transport zbiorowy, ochronę zdrowia, pomocy społeczną (w tym ośrodki i zakłady opiekuńcze), gminne budownictwo mieszkaniowe, edukację publiczną, kulturę (w tym biblioteki gminne i inne instytucje kultury oraz ochronę zabytków i opiekę nad zabytkami), kulturę fizyczną i turystykę (w tym tereny rekreacyjne i urządzenia sportowe), cmentarze gminne, porządek publiczny i bezpieczeństwo obywateli oraz ochrony przeciwpożarowej i przeciwpowodziowej (w tym wyposażenia i utrzymania gminnego magazynu przeciwpowodziowego), utrzymanie gminnych obiektów i urządzeń użyteczności publicznej oraz obiektów administracyjnych oraz politykę prorodzinną (w tym zapewnienia kobietom w ciąży opieki socjalnej, medycznej i prawnej). Osiąganie, określonego wyżej, drugiego celu strategicznego odbywać się będzie poprzez zaspokajanie potrzeb mieszkańców gminy przede wszystkim w tych dziedzinach.*

Cele operacyjne

1. Rozwój przedsiębiorczości (O1) P

*Przez rozwój przedsiębiorczości w Gminie Stronie Śląskie należy rozumieć: wzrost liczby i rozwój wewnętrzny (wzrost zysków, wartości podmiotu, zakresu działalności, pozycji konkurencyjnej, zatrudnienia, ograniczenie negatywnego wpływu na środowisko) działających tu podmiotów gospodarczych; wzrost liczby*

*i rozwój (poszerzenie zakresu działalności, wzrost skuteczności działalności) instytucji wspierających rozwój tychże podmiotów; polifunkcjonizację struktury gospodarki gminy; wzrost skłonności mieszkańców gminy do podejmowania działalności gospodarczej na własnych rachunek.*

## 2. Rozwój rynku pracy (O2)

*Rozwój rynku pracy w Gminie Stronie Śląskie polegać powinien na zwiększeniu liczby miejsc pracy; dostosowaniu struktury jakościowej podaży i popytu na tym rynku; zmniejszeniu liczby osób bezrobotnych; zmniejszeniu zjawiska nielegalnego zatrudnienia.*

## 3. Rozwój funkcji turystyczno-rekreacyjnych (O3)

*Składowymi tego rozwoju są: wzrost liczby i rozwój wewnętrzny podmiotów gospodarczych świadczących usługi turystyczno-rekreacyjne (wzrost zysków, wartości podmiotu, zakresu działalności, pozycji konkurencyjnej, zatrudnienia, ograniczenie negatywnego wpływu na środowisko); wzrost liczby i rozwój publicznych urządzeń turystyczno-rekreacyjnej infrastruktury technicznej (wzrost dostępności, jakości, poszerzenie zakresu funkcjonalnego); wzrost dostępności zakresu usług turystyczno-rekreacyjnych świadczonych na terenie Gminy Stronie Śląskie; wzrost liczby osób korzystających z funkcji turystyczno-rekreacyjnych Gminy Stronie Śląskie.*

## 4. Rozwój infrastruktury technicznej (O4)

*Realizacja tego celu w Gminie Stronie Śląskie powinna polegać na: zwiększaniu liczby urządzeń infrastruktury technicznej (wodociągowej, kanalizacyjnej, gazowniczej, ciepłowniczej, teleinformatycznej, drogowej i okołodrogowej, melioracyjnej.); poprawie jej stanu technicznego; zwiększeniu bezpieczeństwa użytkowania tej infrastruktury; zwiększeniu jej trwałości; zwiększeniu jej wydajności; zwiększeniu jej dostępności; poprawie integracji z systemami ponadlokalnymi; zwiększeniu efektywności jej budowy i eksploatacji; zmniejszeniu jej negatywnego wpływu na środowisko naturalne*

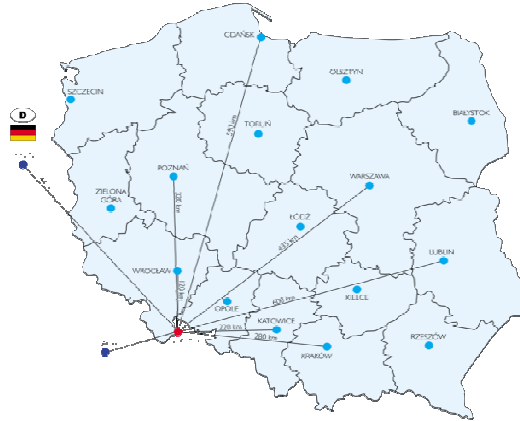
## 5. Rozwój funkcji sportowo-rekreacyjnych (O5)

*Cel ten w przypadku Gminy Stronie Śląskie jest tożsamy ze: zwiększeniem liczby mieszkańców gminy uprawiających sport lub/i korzystających z rekreacji; zwiększeniem liczby osób przyjeżdżających na teren gminy w celu uprawiania sportu lub/i korzystania z rekreacji; zwiększeniem zakresu sportów i form rekreacji charakterystycznych dla gminy; zwiększeniem liczby urządzeń infrastruktury sportowo-rekreacyjnej; poprawie jej zakresu technicznego; zwiększeniu bezpieczeństwa użytkowania tej infrastruktury; zwiększeniu jej trwałości; zwiększeniu jej wydajności; zwiększeniu jej dostępności; zwiększeniu efektywności jej budowy i eksploatacji; zmniejszeniu jej negatywnego wpływu na środowisko.*



## Charakterystyka ogólna Gminy

Gmina Stronie Śląskie położona jest we Wschodnich Sudetach, na pograniczu polsko – czeskim. Leży w województwie dolnośląskim, w powiecie kłodzkim. Odległość Stronia Śląskiego od Wrocławia wynosi 120 km, od Kłodzka - 30 km. Od południa i wschodu gmina sąsiaduje z Republiką Czeską.



(źródło: materiały Gminy Stronie Śląskie)

Rys. 1 Położenie Gminy Stronie Śląskie

Gmina Stronie Śląskie jest jedną z 14 gmin powiatu kłodzkiego. Od zachodu sąsiaduje z Gminą Bystrzyca Kłodzka, od południa z Gminą Lądek-Zdrój a wschodnia i południowa granica Gminy stanowi



równocześnie granicę państwa.

(źródło: materiały Gminy Stronie Śląskie)

Rys. 2 Lokalizacja Gminy Stronie Śląskie na Ziemi Kłodzkiej

Powierzchnia ogólna miasta i gminy Stronie Śląskie wynosi 145 km<sup>2</sup>, z tego miasto zajmuje 2 km<sup>2</sup>. Na obszarze Gminy znajduje się 13 wsi, natomiast liczba sołectw wynosi 9. Lasy i zadrzewienia zajmujące 75,20% powierzchni obszaru Gminy, użytki rolne zajmują 19,30%, natomiast pozostała część - 5,50% powierzchni należy do terenów zainwestowanych (tereny budowlane, drogi, składy itp.), a także nieużytki i tereny kopalniane.

Gminę zamieszkuje 7326 mieszkańców (dane na dzień 26 kwietnia 2016 roku), z czego 5528 osób to mieszkańcy Stronia Śląskiego a 1798 osób to mieszkańcy 14 wsi położonych na terenie Gminy.



(źródło: materiały Gminy Stronie Śląskie)

Rys. 3 Układ miejscowości Gminy Stronie Śląskie na Ziemi Kłodzkiej

### Analiza sfery społecznej

Zawarta w diagnozie analiza sfery społecznej służy identyfikacji negatywnych zjawisk społecznych i skali ich występowania w poszczególnych miejscowościach Gminy Stronie Śląskie.

### Demografia

Na koniec kwietnia 2016 roku liczba mieszkańców Gminy Stronie Śląskie wynosiła 7326 osób (Wykaz Ilościowy Mieszkańców wg miejscowości, ulic, numerów domów i mieszkań prowadzonej w Urzędzie Miasta). Strukturę wg miejscowości prezentuje tabela.

Tab. Mieszkańcy Gminy Stronie Śląskie wg miejscowości

Lp	Miejscowość	Liczba mieszkańców
1.	Stronie Śląskie	5528
2.	Bielice	59
3.	Bolesławów	248
4.	Goszów	154
5.	Janowa Góra	12
6.	Kamienica	60
7.	Kletno	50
8.	Młynowiec	19
9.	Nowa Morawa	58
10.	Nowy Gierałtów	113
11.	Sienna	21
12.	Stara Morawa	114
13.	Stary Gierałtów	321
14.	Strachocin	343
15.	Stronie Śląskie Wieś	226
Razem		7 326

Źródło: Wykaz Ilościowy Mieszkańców – UM Stronie Śląskie

Na obszarze Gminy widoczny jest stały spadek liczby mieszkańców. Dane dotyczące liczby osób wg faktycznego miejsca zamieszkania wskazują, iż w roku 2014 w porównaniu do roku 2010 liczba ta spadła o 2%, przy czym spadek ten w przypadku kobiet jest wyższy, niż w przypadku mężczyzn.

Tab. Liczba mieszkańców – faktyczne miejsce zamieszkania (stan 31 XII)

Wyszczególnienie	2010	2011	2012	2013	2014
Ogółem	7 846	7 801	7 767	7 774	7 690
Mężczyźni	3 773	3 762	3 750	3 751	3 723
Kobiety	4073	4 039	4 017	4 023	3 967

Źródło: GUS

## Bezrobocie

Liczba osób bezrobotnych na terenie Gminy Stronie Śląskie w kwietniu 2016 roku wynosiła 417 osób. Analizując liczbę bezrobotnych w latach 2012-2015 obserwuje się spadek tego wskaźnika w Gminie. Jest to tendencja występująca w całym Powiecie Kłodzkim. Liczbę bezrobotnych w Gminie Stronie Śląskie i w Powiecie Kłodzkim w latach 2012-2015 prezentuje tabela.

Tab. Liczba bezrobotnych w latach 2012-2015 (dane na koniec I kwartału)

Rok	2012	2013	2014	2015
Liczba bezrobotnych w Gminie Stronie Śląskie	739	773	795	608
Liczba bezrobotnych w Powiecie Kłodzkim	14 491	16 255	15 223	12 588
Bezrobotni z Gminy Stronie Śląskie w ogólnej liczbie bezrobotnych w Powiecie Kłodzkim	5,10%	4,76%	5,22%	4,83%

*Źródła: dane PUP Kłodzko*

Liczbę bezrobotnych w odniesieniu do miejscowości i ulic Gminy Stronie Śląskie prezentuje tabela. Prezentuje ona zarówno ilość osób bezrobotnych, jak też osób trwale bezrobotnych, czyli osób bezrobotnych, które w ciągu ostatnich dwóch lat pozostawały bez pracy co najmniej 12 miesięcy.

W celach porównawczych dane liczbowe przeliczono również na wskaźnik liczby osób w przeliczeniu na 1000 mieszkańców, co umożliwi obiektywne porównanie sytuacji na poszczególnych ulicach i w poszczególnych miejscowościach.

Tab. Liczba bezrobotnych w Gminie Stronie Śląskie (dane z kwietnia 2016 roku)

Wyszczególnienie	Liczba bezrobotnych		Liczba osób trwale bezrobotnych	
	Liczba osób	Wskaźnik osób na 1000 mieszkańców	Liczba osób	Wskaźnik osób na 1000 mieszkańców
Stronie Śląskie ulice:				
Dolna	11	50,7	7	34,1
Górna	0	0,0	0	0,0
Hutnicza	15	55,4	11	40,6
Jaworowa	3	49,2	2	32,8
Kopernika	1	55,6	1	55,6
Kościelna	1	34,5	1	34,5
Kościuszki	53	62,9	47	55,8
Krótką	14	43,1	10	30,8
Mickiewicza	24	73,6	19	58,3
Morawka	46	88,6	34	65,5
Nadbrzeżna	37	36,7	26	25,8
Nowotki	9	36,7	26	25,8
Ogrodowa	0	0,0	0	0,0

Okrężna	1	38,5	1	38,5
Polna	5	44,6	3	26,8
Sportowa	0	0,0	0	0,0
Sudecka	0	0,0	0	0,0
Szkolna	2	95,2	2	95,2
Świerczewskiego	18	55,2	11	34,1
Świerkowa	1	9,9	0	0,0
Turystyczna	4	88,9	2	44,4
Zielona	16	48,5	13	39,4
Żeromskiego	7	33,0	4	18,9
40-lecia	17	36,7	12	25,9
Stronie Śląskie Wieś:	9	41,1	7	32,0
Bielice	6	105,3	6	105,3
Bolesławów	23	94,3	20	82,0
Goszów	7	46,1	5	32,9
Janowa Góra	1	83,3	1	83,3
Kamienica	5	84,7	3	50,8
Kletno	3	69,8	1	23,3
Młynowiec	2	100,0	2	100,0
Nowa Morawa	10	222,2	9	200,0
Nowy Gierałtów	8	73,4	7	64,2
Sienna	1	52,6	0	0,0
Stara Morawa	11	95,7	6	52,2
Stary Gierałtów	21	66,5	18	57,0
Strachocin	25	74,0	17	50,3

*Źródło: dane PUP Kłodzko, obliczenia własne*

Liczba osób trwale bezrobotnych w miesiącu kwietniu 2016 roku stanowiła aż 75,54% ogólnej liczby bezrobotnych zarejestrowanych w Powiatowym Urzędzie Pracy w Kłodzku. Osoby pozostające dłuższy czas bez pracy często zaprzestają działań w kierunku znalezienia zatrudnienia.

Długotrwałe bezrobocie uczy pewnych określonych zachowań – np. uzyskania świadczeń z pomocy społecznej, brak problemu z opieką nad dzieckiem, duża ilość czasu wolnego. Pójście do pracy stwarza groźbę zburzenia tego utrwalonego porządku. Długotrwałe pozostawanie bez pracy często staje się przyczyną problemów z prawidłowym funkcjonowaniem w społeczności lokalnej. Z tego powodu trwale bezrobocie jest jednym z istotnych wskaźników diagnozowania obszarów problemowych w sferze społecznej.

## Ubóstwo

Problem ubóstwa jest problemem wieloaspektowym. Zazwyczaj przyjmuje się, że jest to zjawisko związane z brakiem możliwości zaspokajania potrzeb, które w zbiorowości uznaje się za podstawowe. Zjawisko to, wiąże się więc bezpośrednio z sytuacją materialną.

Zjawisko ubóstwa w Gminie Stronie Śląskie zostało przeanalizowane w oparciu o dane Ośrodka Pomocy Społecznej. Analizie poddano następujące dane:

- ilość udzielonych zasiłków okresowych
- ilość dzieci objętych pomocą w postaci dożywiania
- ilość świadczeń z funduszu alimentacyjnego

W celach porównawczych dane liczbowe przeliczono również na wskaźnik liczby osób w przeliczeniu na 1000 mieszkańców, co umożliwi obiektywne porównanie sytuacji na poszczególnych ulicach i w poszczególnych miejscowościach.

Tab. Ilość udzielonych zasiłków okresowych w Gminie Stronie Śląskie

Wyszczególnienie	2014		2015	
	Liczba osób objęta świadczeniem	Wskaźnik osób na 1000 mieszkańców	Liczba osób objęta świadczeniem	Wskaźnik osób na 1000 mieszkańców
Stronie Śląskie ulice:				
Dolna	2	9,76	2	9,76
Górna	0	0,00	0	0,00
Hutnicza	0	0,00	0	0,00
Jaworowa	0	0,00	0	0,00
Kopernika	0	0,00	0	0,00
Kościelna	0	0,00	0	0,00
Kościuszki	35	41,52	21	24,91
Krótką	1	3,08	1	3,08
Mickiewicza	15	46,01	6	18,40
Morawka	39	17,14	28	53,95
Nadbrzeżna	2	1,99	1	0,99
Nowotki	0	0,00	0	0,00
Ogrodowa	0	0,00	0	0,00
Okrężna	0	0,00	0	0,00
Polna	0	0,00	0	0,00
Sportowa	0	0,00	0	0,00
Sudecka	0	0,00	0	0,00
Szkolna	0	0,00	0	0,00
Świerczewskiego	0	0,00	0	0,00
Świerkowa	1	9,99	1	9,99

Turystyczna	6	133,33	6	133,33
Zielona	36	109,09	21	63,64
Żeromskiego	1	4,72	5	23,58
40-lecia	3	6,48	2	4,32
Stronie Śląskie Wieś:	9	41,10	0	0,00
Bielice	0	0,00	0	0,00
Bolesławów	20	81,97	8	32,79
Goszów	1	6,58	1	6,58
Janowa Góra	0	0,00	0	0,00
Kamienica	5	84,75	5	84,75
Kletno	5	116,28	2	46,51
Młynowiec	1	50,00	1	50,00
Nowa Morawa	2	44,44	8	177,78
Nowy Gierałtów	2	18,35	2	18,35
Sienna	0	0,00	0	0,00
Stara Morawa	4	34,78	5	43,48
Stary Gierałtów	3	9,49	3	9,49
Strachocin	7	20,71	7	20,71

Źródło: dane OPS

Tab. Ilość dzieci objęta pomocą w postaci dożywiania na terenie Gminy Stronie Śląskie

Wyszczególnienie	2014		2015	
	Liczba osób objęta świadczeniem	Wskaźnik osób na 1000 mieszkańców	Liczba osób objęta świadczeniem	Wskaźnik osób na 1000 mieszkańców
Stronie Śląskie ulice:				
Dolna	1	4,88	2	9,76
Górna	0	0,00	0	0,00
Hutnicza	2	7,38	1	3,69
Jaworowa	0	0,00	0	0,00
Kopernika	0	0,00	0	0,00
Kościelna	0	0,00	0	0,00
Kościuszki	11	13,05	12	14,23
Krótką	0	0,00	0	0,00
Mickiewicza	2	6,13	0	0,00
Morawka	15	28,90	9	17,34
Nadbrzeżna	2	1,99	1	0,99
Nowotki	0	0,00	0	0,00
Ogrodowa	0	0,00	0	0,00
Okrężna	0	0,00	0	0,00
Polna	0	0,00	0	0,00
Sportowa	0	0,00	0	0,00

Sudecka	0	0,00	0	0,00
Szkolna	0	0,00	0	0,00
Świerczewskiego	2	6,19	0	0,00
Świerkowa	2	19,80	2	19,80
Turystyczna	3	66,67	3	66,67
Zielona	14	42,42	15	45,45
Żeromskiego	0	0,00	0	0,00
40-lecia	1	2,16	0	0,00
Stronie Śląskie Wieś:	1	4,57	0	0,00
Bielice	0	0,00	0	0,00
Bolesławów	7	28,69	6	24,59
Goszów	0	0,00	1	6,58
Janowa Góra	0	0,00	0	0,00
Kamienica	0	0,00	0	0,00
Kletno	0	0,00	0	0,00
Młynowiec	0	0,00	0	0,00
Nowa Morawa	0	0,00	0	0,00
Nowy Gierałtów	0	0,00	0	0,00
Sienna	0	0,00	0	0,00
Stara Morawa	0	0,00	0	0,00
Stary Gierałtów	1	3,16	0	0,00
Strachocin	8	23,67	0	0,00

Źródło: dane OPS

Tab. Ilość świadczeń z funduszu alimentacyjnego na terenie Gminy Stronie Śląskie

Wyszczególnienie	2014		2015	
	Liczba osób objęta świadczeniem	Wskaźnik osób na 1000 mieszkańców	Liczba osób objęta świadczeniem	Wskaźnik osób na 1000 mieszkańców
Stronie Śląskie ulice:				
Dolna	4	19,51	4	19,51
Górna	0	0,00	0	0,00
Hutnicza	3	11,07	2	7,38
Jaworowa	0	0,00	0	0,00
Kopernika	0	0,00	0	0,00
Kościelna	0	0,00	0	0,00
Kościuszki	19	22,54	17	20,17
Krótką	7	21,54	5	15,38
Mickiewicza	11	33,74	8	24,54
Morawka	12	23,12	11	21,19
Nadbrzeżna	4	3,97	4	3,97
Nowotki	1	5,32	0	0,00



Ogrodowa	0	0,00	0	0,00
Okrężna	1	38,46	0	0,00
Polna	0	0,00	0	0,00
Sportowa	0	0,00	0	0,00
Sudecka	0	0,00	0	0,00
Szkolna	0	0,00	0	0,00
Świerczewskiego	0	0,00	0	0,00
Świerkowa	1	9,90	1	9,90
Turystyczna	0	0,00	0	0,00
Zielona	13	39,39	11	33,33
Żeromskiego	1	4,72	1	4,72
40-lecia	7	15,12	8	17,54
Stronie Śląskie Wieś:	1	4,57	1	4,57
Bielice	1	17,54	1	17,54
Bolesławów	2	8,20	2	8,20
Goszów	2	13,16	1	6,58
Janowa Góra	0	0,00	0	0,00
Kamienica	0	0,00	0	0,00
Kletno	1	23,26	1	23,26
Młynowiec	0	0,00	0	0,00
Nowa Morawa	0	0,00	0	0,00
Nowy Gierałtów	0	0,00	1	9,17
Sienna	0	0,00	0	0,00
Stara Morawa	0	0,00	3	26,09
Stary Gierałtów	6	18,99	4	12,66
Strachocin	6	17,75	4	11,83

Źródło: dane OPS

W badaniu problemu ubóstwa najistotniejszym źródłem danych jest ilość wypłacanych zasiłków okresowych. Ten rodzaj pomocy materialnej udzielany jest osobom, znajdującym się w trudnej sytuacji materialnej między innymi ze względu na długotrwałą chorobę, bezrobocie, niepełnosprawność. Zasiłek okresowy w przeciwieństwie do zasiłku stałego nie jest formą pomocy dla osób całkowicie niezdolnych do pracy (np. z powodu wieku czy stanu zdrowia).

## Problemy z uzależnieniami

Jednym z najistotniejszych i najlepiej zdiagnozowanych problemów społecznych dotyczących rodziny jest problem alkoholowy. Człowiek pijący w sposób uzależniony lub nadmierny dostarcza wszystkim innym problemów życiowych, finansowych i emocjonalnych, co sprawia, że cała rodzina boryka się z szeroko rozumianym "problemem alkoholowym".

Zgodnie z art. 4.1, ust. 3 ustawy z dnia 26 października 1982 r. o wychowaniu w trzeźwości i przeciwdziałaniu alkoholizmowi (tekst jedn. Dz. U. z 2012 r. poz. 1356 z póź. zm.) Gminna Komisja Rozwiązywania Problemów Alkoholowych podejmuje czynności zmierzające do orzeczenia o zastosowanie wobec osoby uzależnionej od alkoholu obowiązku poddania się leczeniu w zakładzie leczenia odwykowego.

W ramach badania problemów społecznych w Gminie Stronie Śląskie przeprowadzono analizę ilości postępowań administracyjno-prawnych podejmowanych przez GKRPA. Wyniki prezentuje poniższa tabela.

Tab. Ilość postępowań administracyjno-prawnych podejmowanych przez GKRPA

Wyszczególnienie	2014		2015	
	Liczba osób objęta postępowaniem	Wskaźnik osób na 1000 mieszkańców	Liczba osób objęta postępowaniem	Wskaźnik osób na 1000 mieszkańców
Stronie Śląskie ulice:				
Dolna	1	4,88	1	4,88
Górna	0	0,0	0	0,00
Hutnicza	1	3,69	1	3,69
Jaworowa	0	0,0	0	0,00
Kopernika	0	0,0	0	0,00
Kościelna	0	0,0	0	0,00
Kościuszki	8	9,49	7	8,30
Krótką	0	0,0	0	0,00
Mickiewicza	3	9,20	7	21,47
Morawka	6	11,56	9	17,34
Nadbrzeżna	9	8,94	4	3,97
Nowotki	0	0,00	0	0,00
Ogrodowa	0	0,00	0	0,00
Okrężna	0	0,00	0	0,00
Polna	0	0,00	0	0,00
Sportowa	0	0,00	0	0,00
Sudecka	0	0,00	0	0,00
Szkolna	0	0,00	0	0,00

Program Rewitalizacji Gminy Stronie Śląskie

Świerczewskiego	0	0,00	1	3,10
Świerkowa	0	0,00	0	0,00
Turystyczna	0	0,00	0	0,00
Zielona	5	15,15	4	12,12
Żeromskiego	1	4,72	0	0,00
40-lecia	0	0,00	1	2,16
Stronie Śląskie Wieś:	0	0,00	0	0,00
Bielice	0	0,00	0	0,00
Bolesławów	0	0,00	2	8,20
Goszów	1	6,58	1	6,58
Janowa Góra	0	0,00	0	0,00
Kamienica	0	0,00	0	0,00
Kletno	0	0,00	1	23,26
Młynowiec	0	0,00	0	0,00
Nowa Morawa	0	0,00	0	0,00
Nowy Gieraltów	0	0,00	0	0,00
Sienna	0	0,00	0	0,00
Stara Morawa	0	0,00	1	8,70
Stary Gieraltów	0	0,00	1	3,16
Strachocin	3	8,88	3	8,88

*Źródło: dane GKRPA Stronie Śląskie*

## Bezpieczeństwo

Badanie niekorzystnych zjawisk związanych z szeroko pojętym łamaniem prawa opiera się przede wszystkim na analizie statystyk Policji oraz funkcjonującej w Stroniu Śląskim Straży Miejskiej. Analiza tego typu statystyk ma jedną istotną wadę - przypisują one zdarzenia do miejsca ich popełnienia/wykrycia, a nie do miejsca zamieszkania sprawcy. Bezpośrednie przypisanie do miejsca zdarzenia występuje wyłącznie w przypadku interwencji domowych. Dlatego w analizie koncentracji niekorzystnych zjawisk wykorzystano dane dotyczące interwencji domowych. Dane dotyczące interwencji domowych Policji i Straży Miejskiej prezentuje tabela.

Tab. Ilość interwencji domowych na terenie Gminy Stronie Śląskie

Wyszczególnienie	2014		2015	
	Liczba interwencji domowych	Wskaźnik osób na 1000 mieszkańców	Liczba interwencji domowych	Wskaźnik osób na 1000 mieszkańców
Stronie Śląskie ulice:				
Dolna	1	4,88	2	9,76
Górna	0	0,00	0	0,00
Hutnicza	1	3,69	0	0,00
Jaworowa	0	0,00	0	0,00
Kopernika	0	0,00	0	0,00
Kościelna	0	0,00	0	0,00
Kościuszki	2	2,37	5	5,93
Krótką	0	0,00	0	0,00
Mickiewicza	2	6,13	1	3,07
Morawka	0	0,00	2	3,85
Nadbrzeżna	0	0,00	1	0,99
Nowotki	0	0,00	1	5,32
Ogrodowa	0	0,00	0	0,00
Okrężna	0	0,00	0	0,00
Połna	3	26,79	1	8,93
Sportowa	0	0,00	0	0,00
Sudecka	0	0,00	0	0,00
Szkolna	1	47,62	2	95,24
Świerczewskiego	0	0,00	1	3,10
Świerkowa	0	0,00	0	0,00
Turystyczna	0	0,00	0	0,00
Zielona	2	6,06	0	0,00
Żeromskiego	0	0,00	0	0,00
40-lecia	0	0,00	0	0,00
Stronie Śląskie Wieś:	0	0,00	0	0,00

Program Rewitalizacji Gminy Stronie Śląskie

Bielice	0	0,00	0	0,00
Bolesławów	0	0,00	0	0,00
Goszów	0	0,00	0	0,00
Janowa Góra	0	0,00	0	0,00
Kamienica	0	0,00	0	0,00
Kletno	0	0,00	0	0,00
Młynowiec	0	0,00	0	0,00
Nowa Morawa	0	0,00	0	0,00
Nowy Gierałtów	0	0,00	0	0,00
Sienna	0	0,00	0	0,00
Stara Morawa	2	17,39	3	26,09
Stary Gierałtów	0	0,00	0	0,00
Strachocin	0	0,00	0	0,00

*Źródło: Policja, Straż Miejska*

## Oświata i wykształcenie

Według Narodowego Spisu Powszechnego z 2011 roku 11,7% ludności posiada wykształcenie wyższe, 3,8% wykształcenie policealne, 13,0% średnie ogólnokształcące, a 19,2% średnie zawodowe. Wykształceniem zasadniczym zawodowym legitymuje się 23,5% mieszkańców gminy Stronie Śląskie, gimnazjalnym 4,9%, natomiast 22,1% podstawowym ukończonym. 1,7% mieszkańców zakończyło edukację przed ukończeniem szkoły podstawowej.

System oświatowy w Gminie Stronie Śląskie tworzą następujące jednostki organizacyjne:

- Żłobek Miejski w Stroniu Śląskim
- Przedszkole Miejskie im. Jana Pawła II w Stroniu Śląskim
- Szkoła Podstawowa im. Bohaterów Westerplatte
- Zespół Szkół Samorządowych w Stroniu Śląskim

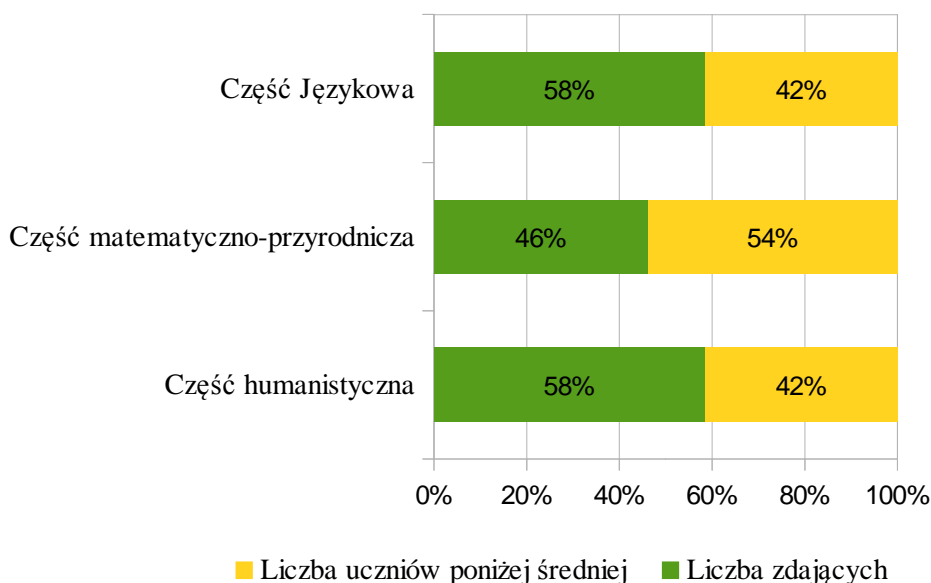
Szkoła powstała z połączenia Gimnazjum Gminnego i Zespołu Szkół Ponadgimnazjalnych.

Oprócz kształcenia na poziomie gimnazjalnym szkoła oferuje następujące kierunki edukacji ponadgimnazjalnej:

- technik hotelarstwa
- technik logistyk
- liceum mundurowe

Wykres prezentuje wyniki egzaminów gimnazjalnych jakie osiągnęli absolwenci szkoły w roku 2015.

**Wyniki z egzaminów gimnazjalnych w Zespole Szkół Samorządowych (rok szkolny 2014/2015)**



Średnie wyniki dla Szkoły z poszczególnych egzaminów wyglądały w sposób następujący:

- c
- z
- ę

ść humanistyczna: 63,25

- część matematyczno-przyrodnicza: 46,20
- część językowa: 60,80

Uczniowie zdający egzamin nie reprezentowali wszystkich ulic i miejscowości poddanych analizie problemów społecznych. Z tego względu dane te nie są przydatne w diagnozowaniu koncentracji problemów społecznych na terenie Gminy Stronie Śląskie.

### **Uczestnictwo w życiu kulturalnym**

Na terenie Gminy Stronie Śląskie działa utworzona w 2010 roku gminna instytucja kultury: "Centrum Edukacji, Turystyki i Kultury w Stroniu Śląskim"

Celem CETiK jest prowadzenie wielokierunkowej działalności kulturalno – edukacyjno – turystycznej rozwijającej i zaspakajającej potrzeby mieszkańców oraz kultywowanie i promowanie: dziedzictwa wielokulturowego regionu, walorów turystycznych Gminy Stronie Śląskie w kraju i za granicą.

Siedziba CETiK znajduje się przy ul. Kościuszki nr 18 w Stroniu Śląskim, a stanowi ją zaadaptowany na potrzeby instytucji kultury dawny budynek dworca kolejowego.

Do podstawowych zadań Centrum Edukacji, Turystyki i Kultury należy między innymi:

- organizowanie różnych form edukacji kulturalnej i wychowania przez sztukę,
- stwarzanie warunków do rozwoju amatorskiego ruchu artystycznego, kół i klubów zainteresowań, zespołów i inne,
- organizacja spektakli, koncertów, wystaw, odczytów, warsztatów artystycznych o zasięgu krajowym i międzynarodowym, imprez artystycznych, rozrywkowych i turystycznych,
- popularyzacja i promocja walorów turystyczno – kulturowych Gminy Stronie Śląskie na targach krajowych i zagranicznych oraz innych imprezach,
- prowadzenie działalności informacyjnej, edukacyjnej i wydawniczej oraz kolportaż publikacji związanych z kulturą i turystyką,
- prowadzenie kursów i zajęć oraz rozwój zainteresowań poprzez indywidualizację form aktywności,
- prowadzenie punktu informacji turystycznej.

CETiK organizuje rocznie kilkadziesiąt imprez o charakterze rekreacyjnym i kulturalnym, z których korzysta łącznie około 7 000 uczestników. Organizuje dwie większe imprezy plenerowe, w których uczestniczy jednorazowo około 400-500 osób. Są to:

- Strońska Majówka w której udział wzięło ok. 400-500 osób,
- Dni Stronia w której udział wzięło również ok. 400 -500 osób.

Ze względu na otwarty charakter imprez nie jest możliwe określenie z jakich ulic i miejscowości pochodzą uczestnicy imprez.

Identyfikacja uczestników jest możliwa w przypadku warsztatów i zajęć cyklicznych organizowanych przez CETiK. Dane te zostały wykorzystane do określenia uczestnictwa w życiu kulturalnym mieszkańców Gminy Stronie Śląskie.



Tab. Ilość uczestników stałych zajęć i warsztatów organizowanych przez CETIK

Wyszczególnienie	2015	
	Liczba uczestników	Wskaźnik osób na 1000 mieszkańców
Stronie Śląskie ulice:		
Dolna	3	14,63
Górna	1	90,91
Hutnicza	9	33,21
Jaworowa	1	16,39
Kopernika	0	0,0
Kościelna	0	0,0
Kościuszki	18	21,35
Krótką	6	18,35
Mickiewicza	10	30,67
Morawka	5	9,63
Nadbrzeżna	29	28,80
Nowotki	1	5,32
Ogrodowa	0	0,00
Okrężna	0	0,00
Polna	3	26,79
Sportowa	2	76,92
Sudecka	0	0,0
Szkolna	0	0,00
Świerczewskiego	5	15,48
Świerkowa	5	49,50
Turystyczna	1	22,22
Zielona	4	12,12
Żeromskiego	3	14,15
40-lecia	9	19,44
Stronie Śląskie Wieś:	4	18,26
Bielice	0	0,00
Bolesławów	3	12,30
Goszów	3	19,74
Janowa Góra	0	0,00
Kamienica	0	0,00
Kletno	0	0,00
Młynowiec	0	0,00
Nowa Morawa	0	0,00
Nowy Gieraltów	0	0,00
Sienna	3	157,89

Program Rewitalizacji Gminy Stronie Śląskie

Stara Morawa	1	8,70
Stary Gierałtów	3	9,49
Strachocin	1	2,96

*Źródło: obliczenia własne na podstawie danych CETIK Stronie Śląskie*

## Uczestnictwo w życiu publicznym

Uczestnictwo w życiu publicznym to relacje, jakie zachodzą pomiędzy obywatelami, organizacjami oraz instytucjami państwowymi i samorządowymi.

Uczestnictwo w życiu publicznym oznacza wpływ jednostki na sytuację w państwie, poszczególnych szczeblach administracji samorządowej, a także możliwość działania w rozmaitych organizacjach.

Najłatwiej mierzalnym wskaźnikiem uczestnictwa w życiu publicznym niewątpliwie jest możliwość głosowania czyli prawo wyborcze, z którego każdy uprawniony może korzystać. W celu analizy uczestnictwa mieszkańców poszczególnych ulic i miejscowości Gminy Stronie Śląskie przeanalizowano frekwencję wyborczą podczas wyborów samorządowych w 2014 roku. Analizowane dane pochodzą z 15 okręgów wyborczych, w których mieszkańcy wybierali Radnych Rady Miejskiej.

Tab. Frekwencja wyborcza w okręgach wyborczych do Rady Miejskiej (2014 rok)

Wyszczególnienie	% uprawnionych, którzy wzięli udział w głosowaniu
Stronie Śląskie ulice:	
Dolna	37,61%
Górna	45,15%
Hutnicza	41,78%
Jaworowa	41,89%
Kopernika	41,89%
Kościelna	45,15%
Kościuszki	42,70%
Krótka	46,74%
Mickiewicza	50,53%
Morawka	45,62%
Nadbrzeżna	47,52%
Nowotki	44,16%
Ogrodowa	37,61%
Okrężna	37,61%
Polna	37,61%
Sportowa	45,15%
Sudecka	47,55%
Szkolna	45,15%
Świerczewskiego	41,89%
Świerkowa	41,89%
Turystyczna	45,15%
Zielona	43,40%
Żeromskiego	45,93%
40-lecia	40,09%

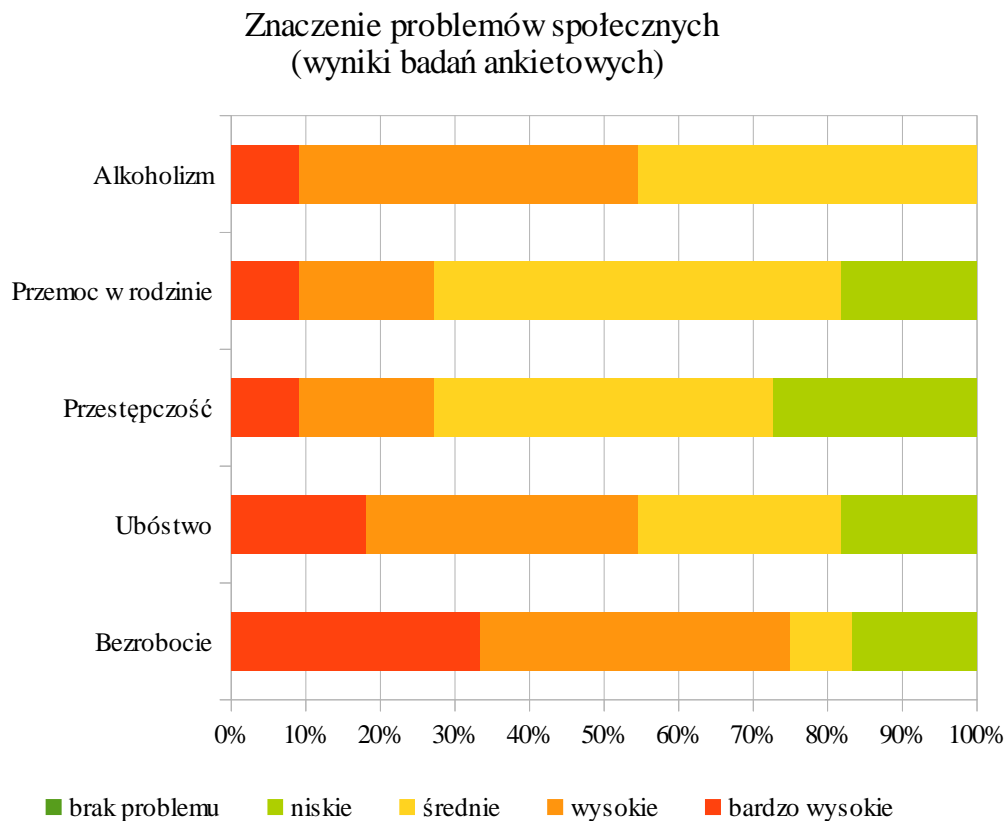
Stronie Śląskie Wieś:	39,57%
Bielice	42,30%
Bolesławów	52,58%
Goszów	42,30%
Janowa Góra	39,57%
Kamienica	52,58%
Kletno	52,58%
Młynowiec	42,30%
Nowa Morawa	52,58%
Nowy Gierałtów	42,30%
Sienna	39,57%
Stara Morawa	52,58%
Stary Gierałtów	42,30%
Strachocin	39,57%

*Zródło: obliczenia własne na podstawie danych PKW*

### Problemy społeczne w badaniach ankietowych

Oprócz danych statystycznych dotyczących koncentracji problemów społecznych na terenie Gminy Stronie Śląskie przeprowadzono w tym zakresie również badania ankietowe wśród mieszkańców.

Analizę wyników badań w formie graficznej prezentuje poniższy wykres.



## Analiza koncentracji problemów społecznych

W celu dokonania oceny koncentracji problemów społecznych na terenie Gminy Stronie Śląskie zebrane dane porównywano do średniej obliczonej dla całej Gminy. Dotyczyło to każdego badanego czynnika. Gdy analizowany czynnik na badanym obszarze (ulica, miejscowość) ma wartość gorszą od średniej, potwierdza to występowanie problemu społecznego.

## Bezrobocie

### 1. Liczba osób bezrobotnych

W analizowanym okresie w ewidencji Powiatowego Urzędu Pracy w Kłodzku zarejestrowanych było 417 osób bezrobotnych. Daje to wskaźnik 57,75 osób na 1000 mieszkańców Gminy Stronie Śląskie.

Wyniki analizy przedstawia tabela:

Rok:	2015	
Parametr:	Liczba osób bezrobotnych	417
Wskaźnik:	Liczba osób bezrobotnych na 1000 mieszkańców	57,75
<b>Obszary, gdzie wartość wskaźnika jest wyższa od średniej:</b>		
	<ul style="list-style-type: none"> <li>• ul. Kościuszki</li> <li>• u. Mickiewicza</li> <li>• ul. Morawka</li> <li>• ul. Szkolna</li> <li>• ul. Turstyczna</li> <li>• Bielice</li> <li>• Bolesławów</li> <li>• Janowa Gora</li> </ul>	<ul style="list-style-type: none"> <li>• Kamienica</li> <li>• Kletno</li> <li>• Młynowiec</li> <li>• Nowa Morawa</li> <li>• Nowy Gierałtów</li> <li>• Stara Morawa</li> <li>• Stary Gierałtów</li> <li>• Strachocin</li> </ul>

### 2. Osoby trwale bezrobotne

W analizowanym okresie w ewidencji Powiatowego Urzędu Pracy w Kłodzku spośród 417 osób bezrobotnych 315 osób posiadało status osoby trwale bezrobotnej. Daje to wskaźnik 43,62 osoby trwale bezrobotnej na 1000 mieszkańców Gminy Stronie Śląskie.

Wyniki analizy przedstawia tabela:

Rok:	2015	
Parametr:	Liczba osób trwale bezrobotnych	315
Wskaźnik:	Liczba osób trwale bezrobotnych na 1000 mieszkańców	43,62
<b>Obszary, gdzie wartość wskaźnika jest wyższa od średniej:</b>		
	<ul style="list-style-type: none"> <li>• ul. Kopernika</li> <li>• ul. Kościuszki</li> <li>• ul. Mickiewicza</li> <li>• ul. Morawka</li> </ul>	<ul style="list-style-type: none"> <li>• Janowa Gora</li> <li>• Kamienica</li> <li>• Młynowiec</li> <li>• Nowa Morawa</li> </ul>

	<ul style="list-style-type: none"> <li>• ul. Szkolna</li> <li>• Ul. Turystyczna</li> <li>• Bielice</li> <li>• Bolesławów</li> </ul>	<ul style="list-style-type: none"> <li>• Nowy Gierałtów</li> <li>• Stara Morawa</li> <li>• Stary Gierałtów</li> <li>• Strachocin</li> </ul>
--	---	---

## Ubóstwo

### 1. Zasiłki okresowe

W roku 2014 pomocą w postaci zasiłków okresowych wypłacanych przez Ośrodek Pomocy Społecznej w Stroniu Śląskim objętych było 200 osób. Daje to wskaźnik 27,70 osoby na 1000 mieszkańców Gminy Stronie Śląskie.

W roku 2015 pomocą w postaci zasiłków okresowych wypłacanych przez Ośrodek Pomocy Społecznej w Stroniu Śląskim objętych było 136 osób. Daje to wskaźnik 18,83 osoby na 1000 mieszkańców Gminy Stronie Śląskie.

Wyniki analizy przedstawia tabela:

Rok:	2014		2015	
Parametr:	Liczba wypłaconych zasiłków	200	Liczba wypłaconych zasiłków	136
Wskaźnik:	Średnia ilość wypłaconych zasiłków na 1000 mieszkańców	27,70	Średnia ilość wypłaconych zasiłków na 1000 mieszkańców	18,83
Obszary, gdzie wartość wskaźnika jest wyższa od średniej:				
	<ul style="list-style-type: none"> <li>• ul. Kościuszki</li> <li>• ul. Mickiewicza</li> <li>• ul. Morawka</li> <li>• ul. Turystyczna</li> <li>• ul. Zielona</li> <li>• Stronie Śląskie Wieś</li> <li>• Bolesławów</li> <li>• Kamienica</li> <li>• Kletno</li> <li>• Młynowiec</li> <li>• Nowa Morawa</li> </ul>		<ul style="list-style-type: none"> <li>• ul. Kościuszki</li> <li>• ul. Morawka</li> <li>• ul. Turystyczna</li> <li>• ul. Zielona</li> <li>• ul. Żeromskiego</li> <li>• Bolesławów</li> <li>• Kamienica</li> <li>• Kletno</li> <li>• Młynowiec</li> <li>• Nowa Morawa</li> <li>• Stara Morawa</li> </ul>	
	Stara Morawa		Strachocin	

### 2. Dożywianie dzieci

W roku 2014 pomocą w postaci dożywiania dzieci objęte były 72 osoby. Daje to wskaźnik 9,97 osoby na 1000 mieszkańców Gminy Stronie Śląskie.

W roku 2015 pomocą w postaci dożywiania dzieci objęte były 53 osoby. Daje to wskaźnik 7,34 osoby na 1000 mieszkańców Gminy Stronie Śląskie.

Wyniki analizy przedstawia tabela:

Rok:	2014		2015	
Parametr:	Liczba świadczeń	72	Liczba świadczeń	53
Wskaźnik:	Średnia ilość świadczeń na 1000	9,97	Średnia ilość świadczeń na 1000	7,34

	mieszkańców		mieszkańców	
Obszary, gdzie wartość wskaźnika jest wyższa od średniej:				
	<ul style="list-style-type: none"> <li>• ul. Kościuszki</li> <li>• ul. Morawka</li> <li>• ul. Świerkowa</li> <li>• ul. Turystyczna</li> <li>• ul. Zielona</li> <li>• Bolesławów</li> </ul> Strachocin		<ul style="list-style-type: none"> <li>• ul. Kościuszki</li> <li>• ul. Morawka</li> <li>• ul. Świerkowa</li> <li>• ul. Turystyczna</li> <li>• ul. Zielona</li> <li>• Bolesławów</li> </ul> Stara Morawa	

### 3. Świadczenia alimentacyjne

W roku 2014 świadczeniami z funduszu alimentacyjnego objęte były 103 osoby. Daje to wskaźnik 14,26 osoby na 1000 mieszkańców Gminy Stronie Śląskie.

W roku 2015 świadczeniami z funduszu alimentacyjnego objęte było 90 osób. Daje to wskaźnik 12,46 osoby na 1000 mieszkańców Gminy Stronie Śląskie.

Wyniki analizy przedstawia tabela:

Rok:	2014		2015	
Parametr:	Liczba świadczeń	103	Liczba świadczeń	90
Wskaźnik:	Średnia ilość świadczeń na 1000 mieszkańców	14,26	Średnia ilość świadczeń na 1000 mieszkańców	12,46
Obszary, gdzie wartość wskaźnika jest wyższa od średniej:				
	<ul style="list-style-type: none"> <li>• ul. Dolna</li> <li>• ul. Kościuszki</li> <li>• ul. Krótka</li> <li>• ul. Mickiewicza</li> <li>• ul. Morawka</li> <li>• ul. Okrężna</li> <li>• ul. Zielona</li> <li>• ul. 40-lecia</li> <li>• Bielice</li> <li>• Kletno</li> <li>• Stary Gierałtów</li> <li>• Strachocin</li> </ul>		<ul style="list-style-type: none"> <li>• ul. Dolna</li> <li>• ul. Kościuszki</li> <li>• ul. Krótka</li> <li>• ul. Mickiewicza</li> <li>• ul. Morawka</li> <li>• ul. Zielona</li> <li>• ul. 40-lecia</li> <li>• Bielice</li> <li>• Kletno</li> <li>• Stara Morawa</li> <li>• Stary Gierałtów</li> </ul>	

### Problemy z uzależnieniami

W roku 2014 Gminna Komisja Rozwiązywania Problemów Alkoholowych podjęła czynności zmierzające do orzeczenia o zastosowaniu obowiązku poddania się leczeniu w zakładzie leczenia odwykowego wobec 38 osób. Daje to wskaźnik 5,26 osoby na 1000 mieszkańców Gminy Stronie Śląskie.

W roku 2015 Gminna Komisja Rozwiązywania Problemów Alkoholowych podjęła czynności zmierzające do orzeczenia o zastosowaniu obowiązku poddania się leczeniu w zakładzie leczenia odwykowego wobec 44 osób. Daje to wskaźnik 6,09 osoby na 1000 mieszkańców Gminy Stronie Śląskie.



Wyniki analizy przedstawia tabela:

Rok:	2014		2015	
Parametr:	Liczba wydanych orzeczeń	38	Liczba wydanych orzeczeń	44
Wskaźnik:	Średnia ilość orzeczeń na 1000 mieszkańców	5,26	Średnia ilość orzeczeń na 1000 mieszkańców	6,09
Obszary, gdzie wartość wskaźnika jest wyższa od średniej:				
	<ul style="list-style-type: none"> <li>• ul. Kościuszki</li> <li>• ul. Mickiewicza</li> <li>• ul. Morawka</li> <li>• ul. Nadbrzeżna</li> <li>• ul. Zielona</li> <li>• Goszów</li> <li>• Strachocin</li> </ul>		<ul style="list-style-type: none"> <li>• ul. Kościuszki</li> <li>• ul. Mickiewicza</li> <li>• ul. Morawka</li> <li>• ul. Zielona</li> <li>• Bolesławów</li> <li>• Goszów</li> <li>• Kletno</li> <li>• Stara Morawa</li> <li>• Strachocin</li> </ul>	

### Bezpieczeństwo

W roku 2014 na terenie Gminy Stronie Śląskie miało miejsce 14 interwencji domowych. Daje to wskaźnik 1,94 interwencje na 1000 mieszkańców Gminy Stronie Śląskie.

W roku 2015 na terenie Gminy Stronie Śląskie miało miejsce 19 interwencji domowych. Daje to wskaźnik 2,63 interwencji na 1000 mieszkańców Gminy Stronie Śląskie.

Wyniki analizy przedstawia tabela:

Rok:	2014		2015	
Parametr:	Liczba interwencji domowych	14	Liczba interwencji domowych	19
Wskaźnik:	Średnia ilość interwencji na 1000 mieszkańców	1,94	Średnia ilość interwencji na 1000 mieszkańców	2,63
Obszary, gdzie wartość wskaźnika jest wyższa od średniej:				
	<ul style="list-style-type: none"> <li>• ul. Dolna</li> <li>• ul. Hutnicza</li> <li>• ul. Kościuszki</li> <li>• ul. Mickiewicza</li> <li>• ul. Polna</li> <li>• ul. Szkolna</li> <li>• ul. Zielona</li> <li>• Stara Morawa</li> </ul>		<ul style="list-style-type: none"> <li>• ul. Dolna</li> <li>• ul. Kościuszki</li> <li>• ul. Mickiewicza</li> <li>• ul. Morawka</li> <li>• ul. Nowotki</li> <li>• ul. Polna</li> <li>• ul. Szkolna</li> <li>• ul. Świerczewskiego</li> <li>• Stara Morawa</li> </ul>	

### Uczestnictwo w życiu kulturalnym

W roku 2015 ze stałych zajęć i warsztatów organizowanych przez CETIK korzystały 133 osoby. Daje to wskaźnik 18,42 osoby na 1000 mieszkańców Gminy Stronie Śląskie.

Wyniki analizy przedstawia tabela:

Rok:	2015	
Parametr:	Liczba uczestników zajęć	133
Wskaźnik:	Średnia ilość interwencji na 1000 mieszkańców	18,42
Obszary, gdzie wartość wskaźnika jest wyższa od średniej:		
	<ul style="list-style-type: none"> <li>• Ul. Dolna</li> <li>• ul. Jaworowa</li> <li>• ul. Kopernika</li> <li>• ul. Kościelna</li> <li>• ul. Morawka</li> <li>• ul. Nowotki</li> <li>• ul. Okrężna</li> <li>• ul. Sudecka</li> <li>• ul. Szkolna</li> <li>• ul. Świerczewskiego</li> <li>• ul. Zielona</li> <li>• ul. Żeromskiego</li> </ul>	<ul style="list-style-type: none"> <li>• Stronie Śląskie Wieś</li> <li>• Bielice</li> <li>• Bolesławów</li> <li>• Janowa Góra</li> <li>• Kamienica</li> <li>• Kletno</li> <li>• Młynowiec</li> <li>• Nowa Morawa</li> <li>• Nowy Gierałtów</li> <li>• Stara Morawa</li> <li>• Stary Gierałtów</li> <li>• Strachocin</li> </ul>

### Uczestnictwo w życiu społecznym

Podczas wyborów samorządowych w 2014 roku w ramach jednomandatowych okręgów wyborczych w wyborach do Rady Miejskiej średnia frekwencja wyborcza wyniosła 44,56% uprawnionych do głosowania.

Wyniki analizy przedstawia tabela:

Rok:	2015	
Parametr:	Frekwencja wyborcza	-----
Wskaźnik:	Średnia frekwencja wyborcza dla Gminy	44,56%
Obszary, gdzie wartość wskaźnika jest niższa od średniej:		
	<ul style="list-style-type: none"> <li>• ul. Dolna</li> <li>• ul. Hutnicza</li> <li>• ul. Jaworowa</li> <li>• ul. Kopernika</li> <li>• ul. Kościuszki</li> <li>• ul. Nowotki</li> <li>• ul. Okrężna</li> <li>• ul. Polna</li> <li>• ul. Świerczewskiego</li> <li>• ul. Świerkowa</li> <li>• ul. Zielona</li> </ul>	<ul style="list-style-type: none"> <li>• ul. 40-lecia</li> <li>• Stronie Śląskie Wieś</li> <li>• Bielice</li> <li>• Goszów</li> <li>• Janowa Góra</li> <li>• Młynowiec</li> <li>• Nowy Gierałtów</li> <li>• Sienna</li> <li>• Stary Gierałtów</li> <li>• Strachocin</li> </ul>

### Podsumowanie

W celu określenia obszarów koncentracji problemów społecznych na terenie Gminy Stronie Śląskie

przebadano 9 parametrów, w tym 5 w odniesieniu do roku 2014 i 2015. Daje to łącznie 14 kryteriów oceny. Dla zakwalifikowania obszaru jako obszaru o koncentracji problemów społecznych przyjęto spełnienie 75% badanych kryteriów.

Wynik analizy zbiorczej wszystkich kryteriów prezentuje tabela:

Wyszczególnienie	Bezrobocie	Bezrobocie trwałe	Zasiłek okresowy		Dożywianie dzieci		Świadczenia z funduszu alimentacyjnego		Interwencje GKRPA		Interwencje domowe		Kultura - uczestnictwo	Życie publiczne - uczestnictwo	Suma	Kryterium obszaru kryzysowego >75% (>10)
			2014	2015	2014	2015	2014	2015	2014	2015	2014	2015				
	1	2	3	4	5	6	7	8	9	10	11	12	13	14		
Stronie Śląskie ulice:																
Dolna						Tak	Tak	Tak			Tak	Tak	Tak	Tak	7	
Górna															0	
Hutnicza											Tak			Tak	2	
Jaworowa													Tak	Tak	2	
Kopernika		Tak											Tak	Tak	3	
Kościelna													Tak		1	
Kościuszki	Tak	Tak	Tak	Tak	Tak	Tak	Tak	Tak	Tak	Tak	Tak	Tak		Tak	13	Tak
Krótką								Tak	Tak						2	
Mickiewicza	Tak	Tak	Tak					Tak	Tak	Tak	Tak	Tak			9	
Morawka	Tak	Tak	Tak	Tak	Tak	Tak	Tak	Tak	Tak	Tak		Tak	Tak		12	Tak
Nadbrzeżna									Tak						1	
Nowotki												Tak	Tak	Tak	3	
Okrężna							Tak						Tak	Tak	3	
Polna											Tak	Tak		Tak	3	
Sportowa															0	
Sudecka													Tak		1	
Szkolna	Tak	Tak									Tak	Tak	Tak		5	
Świerczewskiego												Tak	Tak	Tak	3	
Świerkowa					Tak	Tak								Tak	3	
Turystyczna	Tak	Tak	Tak	Tak	Tak	Tak									6	
Zielona			Tak	Tak	Tak	Tak	Tak	Tak	Tak	Tak	Tak		Tak	Tak	11	Tak
Żeromskiego				Tak									Tak		2	
40-lecia							Tak	Tak						Tak	3	
Stronie Śląskie Wieś:			Tak										Tak	Tak	3	
Bielice	Tak	Tak					Tak	Tak					Tak	Tak	6	
Bolesławów	Tak	Tak	Tak	Tak	Tak	Tak				Tak			Tak		8	
Goszów									Tak	Tak				Tak	3	
Janowa Góra	Tak	Tak											Tak	Tak	4	
Kamienica	Tak	Tak	Tak	Tak									Tak		5	
Kletno	Tak		Tak	Tak			Tak	Tak		Tak			Tak		7	
Młynowiec	Tak	Tak	Tak	Tak									Tak	Tak	6	
Nowa Morawa	Tak	Tak	Tak	Tak									Tak		5	
Nowy Gierałtów	Tak	Tak											Tak	Tak	4	

Sienna														Tak	1	
Stara Morawa	Tak	Tak	Tak	Tak		Tak		Tak		Tak	Tak	Tak	Tak		10	
Stary Gierałtów	Tak	Tak					Tak	Tak					Tak	Tak	6	
Strachocin	Tak	Tak		Tak	Tak		Tak		Tak	Tak			Tak	Tak	9	

Kryterium 75% badanych kryteriów potwierdzających koncentrację problemów społecznych spełniają 3 ulice znajdujące się w Stroniu Śląskim:

- ul. Kościuszki
- ul. Morawka
- ul. Zielona

**Analiza sfery gospodarczej**

Na początku kwietnia 2016 roku w Centralnej Ewidencji Działalności i Informacji Gospodarczej zarejestrowane były 382 aktywne podmioty gospodarcze. W Krajowym Rejestrze Sądowym w tym samym czasie zarejestrowanych było 38 podmiotów. Ilość podmiotów gospodarczych, a także wskaźnik ilość podmiotów gospodarczych przypadających na 1000 mieszkańców prezentuje tabela.

Tab. Liczba podmiotów gospodarczych działających na terenie Gminy Stronie Śląskie

Wyszczególnienie	Ilość aktywnych podmiotów w CEiDG	Ilość podmiotów zarejestrowanych w KRS	Łączna ilość działających podmiotów gospodarczych	Wskaźnik liczby podmiotów gospodarczych na 1000 mieszkańców
Stronie Śląskie ulice:				
Dolna	4	1	5	24,39
Górna	0	0	0	0,0
Hutnicza	16	6	22	81,18
Jaworowa	2	0	2	32,79
Kopernika	2	0	2	111,11
Kościelna	2	0	2	68,97
Kościuszki	51	5	56	66,43
Krótką	6	0	6	18,46
Mickiewicza	29	0	29	88,96
Morawka	13	1	14	26,97
Nadbrzeżna	50	1	51	50,65
Nowotki	3	0	3	15,96
Ogrodowa	2	0	2	-----
Okrężna	2	0	2	76,92
Polna	5	2	7	62,50
Sportowa	4	0	4	153,85
Sudecka	2	0	2	181,82
Szkolna	1	0	1	47,62
Świerczewskiego	12	0	12	37,15
Świerkowa	8	0	8	79,21
Turystyczna	5	0	5	111,11
Zielona	19	0	19	57,58
Żeromskiego	5	0	5	23,58
40-lecia	8	0	8	17,28
Stronie Śląskie Wieś:	23	2	25	114,16
Bielice	5	0	5	87,72
Bolesławów	13	0	13	53,28
Goszów	9	1	10	65,79

Janowa Góra	1	1	2	166,67
Kamienica	3	0	3	50,85
Kletno	6	3	9	209,30
Młynowiec	0	0	0	0,00
Nowa Morawa	8	1	9	200,00
Nowy Gierałtów	7	0	7	64,22
Sienna	8	10	18	947,37
Stara Morawa	12	1	13	113,04
Stary Gierałtów	16	1	17	53,80
Strachocin	20	2	22	65,09

Źródło: Obliczenia własne na podstawie danych zawartych w CEDiIG oraz KRS

Jednym ze wskaźników kondycji podmiotów gospodarczych jest ich trwałość. Liczba podmiotów gospodarczych wpisanych do Centralnej Ewidencji Działalności i Informacji Gospodarczej, które zawiesiły bądź zaprzestały działalności wynosi 619. Liczba aktywnych podmiotów gospodarczych stanowi 38,16% wszystkich wpisów do CEDiIG.

Tab. Udział Aktywnych podmiotów gospodarczych w ogólnej liczbie wpisów do CEDiIG

Wyszczególnienie	Udział aktywnych podmiotów gospodarczych do wszystkich podmiotów wpisanych do CEDiIG (%)
Stronie Śląskie ulice:	
Dolna	25,00
Górna	0,00
Hutnicza	42,11
Jaworowa	50,00
Kopernika	33,33
Kościelna	40,00
Kościuszki	35,42
Krótką	24,00
Mickiewicza	43,94
Morawka	35,14
Nadbrzeżna	38,46
Nowotki	50,00
Ogrodowa	50,00
Okrężna	50,00
Polna	41,67
Sportowa	40,00
Sudecka	40,00
Szkolna	25,00

Świerczewskiego	35,29
Świerkowa	36,36
Turystyczna	35,71
Zielona	47,50
Żeromskiego	27,78
40-lecia	32,00
Stronie Śląskie Wieś:	45,10
Bielice	35,71
Bolesławów	43,33
Goszów	33,33
Janowa Góra	50,00
Kamienica	33,33
Kletno	35,29
Młynowiec	0,00
Nowa Morawa	44,44
Nowy Gieraltów	43,75
Sienna	40,00
Stara Morawa	41,38
Stary Gieraltów	36,36
Strachocin	37,74

*Źródło: Obliczenia własne na podstawie danych zawartych w CEDiG*

Wskaźnikiem obrazującym sytuację ekonomiczną podmiotów gospodarczych jest ich płynność finansowa i zdolność do bieżącego regulowania zobowiązań. Do oceny sytuacji finansowej podmiotów wykorzystano wskaźnik związany z występowaniem zaległości w płatnościach podatku od działalności gospodarczej zajętej pod prowadzenie działalności gospodarczej. Skalę tego zjawiska na obszarze Gminy Stronie Śląskie prezentuje poniższa tabela.

Tab. Udział podmiotów gospodarczych u których wystąpiły zaległości w podatku od nieruchomości w ogólnej liczbie podmiotów

Wyszczególnienie	Udział aktywnych podmiotów posiadających zaległości w podatku od nieruchomości zajętej pod działalność gospodarczą (%)
Stronie Śląskie ulice:	
Dolna	0,00
Górna	0,00
Hutnicza	9,09
Jaworowa	0,00
Kopernika	0,00
Kościelna	0,00
Kościuszki	7,14

Krótką	16,67
Mickiewicza	6,90
Morawka	7,14
Nadbrzeżna	5,88
Nowotki	33,33
Ogrodowa	0,00
Okrężna	0,00
Polna	0,00
Sportowa	0,00
Sudecka	0,00
Szkolna	0,00
Świerczewskiego	16,67
Świerkowa	12,50
Turystyczna	20,00
Zielona	0,00
Żeromskiego	0,00
40-lecia	12,50
Stronie Śląskie Wieś:	16,00
Bielice	0,00
Bolesławów	7,69
Goszów	10,00
Janowa Góra	0,00
Kamienica	0,00
Kletno	22,22
Młynowiec	0,00
Nowa Morawa	11,11
Nowy Gierałtów	0,00
Sienna	11,11
Stara Morawa	0,00
Stary Gierałtów	5,88
Strachocin	9,09

*Źródło: Obliczenia własne na podstawie danych Urzędu Miejskiego w Stroniu Śląskim*

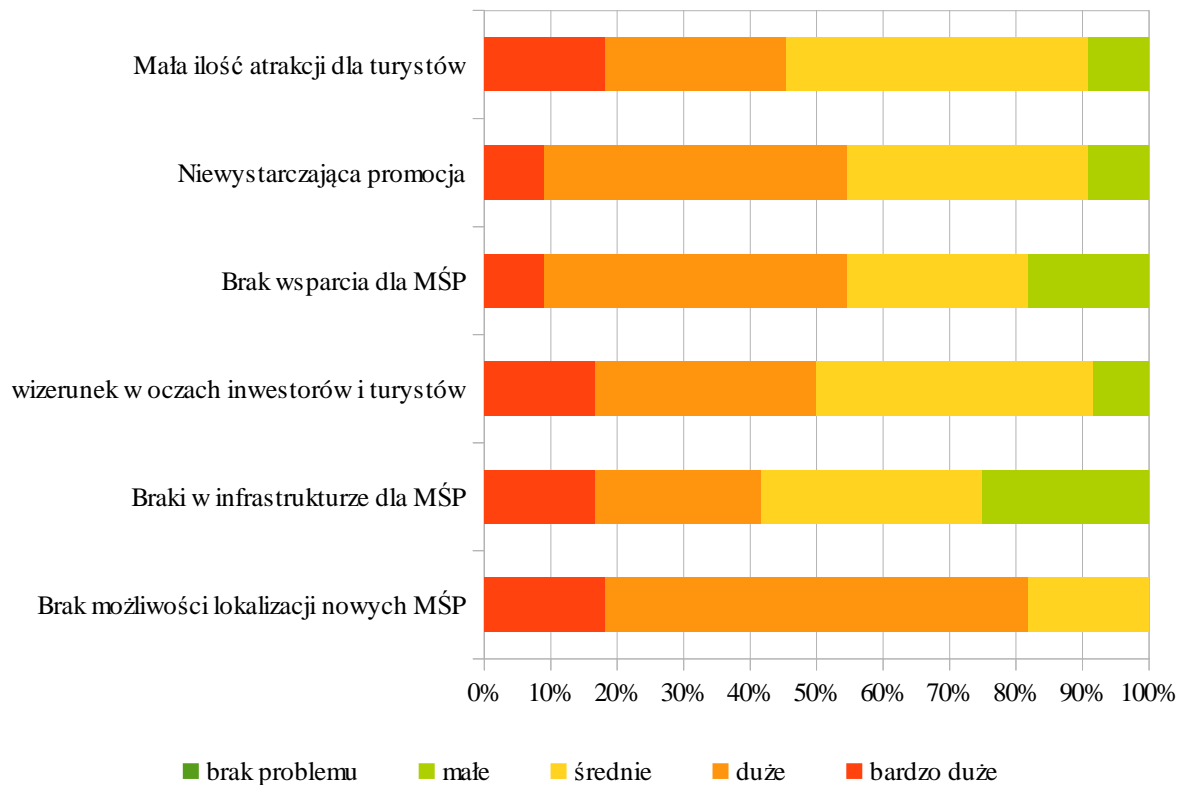


### Problemy gospodarcze w badaniach ankietowych

Oprócz danych statystycznych dotyczących koncentracji problemów gospodarczych na terenie Gminy Stronie Śląskie przeprowadzono w tym zakresie również badania ankietowe wśród mieszkańców.

Analizę wyników badań w formie graficznej prezentuje poniższy wykres.

#### Problemy i ograniczenia w rozwoju gospodarczym (wyniki badań ankietowych)



**Analiza koncentracji zjawisk gospodarczych**

W celu dokonania oceny koncentracji problemów gospodarczych na terenie Gminy Stronie Śląskie zebrane dane porównywano do średniej obliczonej dla całej Gminy. Dotyczyło to każdego badanego czynnika. Gdy analizowany czynnik na badanym obszarze (ulica, miejscowość) ma wartość gorszą od średniej, potwierdza to występowanie problemu gospodarczego.

Przeanalizowano 3 parametry dotyczące sytuacji gospodarczej. Dla zakwalifikowania obszaru jako obszaru o koncentracji problemów społecznych przyjęto spełnienie 66% badanych kryteriów.

Wynik analizy zbiorczej wszystkich kryteriów prezentuje tabela:

Wyszczególnienie	Liczba aktywnych podmiotów gospodarczych	Udział aktywnych podmiotów gospodarczych w ogólnej liczbie zarejestrowanych podmiotów	dział aktywnych posiadających zaległości w podatku od nieruchomości	Suma	Kryterium obszaru kryzysowego >66%
Stronie Śląskie ulice:					
<b>Dolna</b>	<b>Tak</b>	<b>Tak</b>		<b>2</b>	<b>Tak</b>
<b>Górna</b>	<b>Tak</b>	<b>Tak</b>		<b>2</b>	<b>Tak</b>
Hutnicza			Tak	1	
Jaworowa	Tak			1	
Kopernika		Tak			
Kościelna				0	
Kościuszki		Tak		1	
<b>Krótka</b>	<b>Tak</b>	<b>Tak</b>	<b>Tak</b>	<b>3</b>	<b>Tak</b>
Mickiewicza				0	
<b>Morawka</b>	<b>Tak</b>	<b>Tak</b>		<b>2</b>	<b>Tak</b>
Nadbrzeżna	Tak			1	
<b>Nowotki</b>	<b>Tak</b>		<b>Tak</b>	<b>2</b>	<b>Tak</b>
Ogrodowa	Tak			1	
Okrężna				0	
Polna				0	
Sportowa				0	
Sudecka				0	
<b>Szkolna</b>	<b>Tak</b>	<b>Tak</b>		<b>2</b>	<b>Tak</b>
<b>Świerczewskiego</b>	<b>Tak</b>	<b>Tak</b>	<b>Tak</b>	<b>3</b>	<b>Tak</b>
<b>Świerkowa</b>		<b>Tak</b>	<b>Tak</b>	<b>2</b>	<b>Tak</b>
<b>Turystyczna</b>		<b>Tak</b>	<b>Tak</b>	<b>2</b>	<b>Tak</b>
Zielona	Tak			1	
<b>Żeromskiego</b>	<b>Tak</b>	<b>Tak</b>		<b>2</b>	<b>Tak</b>
<b>40-lecia</b>	<b>Tak</b>	<b>Tak</b>	<b>Tak</b>	<b>3</b>	<b>Tak</b>
Stronie Śląskie Wieś:			Tak	1	
Bielice		Tak		1	
Bolesławów	Tak			1	
<b>Goszów</b>		<b>Tak</b>	<b>Tak</b>	<b>2</b>	<b>Tak</b>
Janowa Góra				0	
<b>Kamienica</b>	<b>Tak</b>	<b>Tak</b>		<b>2</b>	<b>Tak</b>

Kletno		Tak	Tak	2	Tak
Młynowiec	Tak	Tak		2	Tak
Nowa Morawa			Tak	1	
Nowy Gierałtów				0	
Sienna			Tak	1	
Stara Morawa				0	
Stary Gierałtów	Tak	Tak		2	Tak
Strachocin		Tak	Tak	2	Tak

Kryterium 66% badanych kryteriów potwierdzających koncentrację problemów gospodarczych spełniają następujące miejscowości Gminy i ulice znajdujące się w Stroniu Śląskim:

- ul. Dolna
- ul. Górna
- ul. Krótka
- ul. Morawka
- ul. Nowotki
- ul. Szkolna
- ul. Świerczewskiego
- ul. Świerkowa
- ul. Turystyczna
- ul. Żeromskiego
- ul. 40-lecia
- Goszów
- Kamienica
- Kletno
- Młynowiec
- Stary Gierałtów
- Strachocin

**Analiza sfery środowiskowej**

Jednym z najważniejszych problemów związanych ze stanem środowiska na terenach zurbanizowanych jest zanieczyszczenie atmosfery. Jej podstawowa przyczyna to niska emisja związana z ogrzewaniem budynków i mieszkań węglem i jego pochodnymi.

W strukturze emisji dwutlenku węgla w Gminie Stronie Śląskie dominuje węgiel kamienny (46%). Zużycie energii elektrycznej przez odbiorców finalnych stanowi 25% łącznej emisji CO<sub>2</sub> na terenie Gminy Stronie Śląskie, a 20% pochodzi z ogrzewania mieszkań z wykorzystaniem miejskiej sieci ciepłowniczej. Zużycie benzyny odpowiada za 3%, a zużycie gazu ziemnego za 4% emisji CO<sub>2</sub> w roku bazowym. Olej napędowy używany w transporcie i olej opałowy zużywane na cele grzewcze stanowią łącznie mniej niż 1% emisji.

Tab. Finalne zużycie energii w budynkach Gminy Stronie Śląskie

Kategoria	Końcowe zużycie energii [MWh]									razem
	energia elektryczna	ciepło/chtód	paliwa kopalne						OZE	
			gaz ziemny	gaz ciekły	olej opałowy	benzyna	olej napędowy	węgiel kamienny	inna biomasa	
Budynki, wyposażenie/urządzenia komunalne	922	927	648	0	408	0	0	0	21	<b>2 926</b>
Budynki, wyposażenie / urządzenia usługowe [niekomunalne]	85	5	0	0	0	0	0	231	164	<b>485</b>
Budynki mieszkalne	4 261	13 904	4 287	0	447	0	0	32 896	8 290	<b>64 085</b>
Komunalne oświetlenie publiczne	595	0	0	0	0	0	0	0	0	<b>595</b>
<b>Budynki, wyposażenie / urządzenia razem</b>	<b>5 863</b>	<b>14 836</b>	<b>4 935</b>	0	<b>855</b>	0	0	<b>33 127</b>	<b>8 475</b>	<b>68 091</b>

*Zródło: Plan Gospodarki Niskoemisyjnej Gminy Stronie Śląskie*

Na terenie Stronia Śląskiego funkcjonuje zbiorczy system, który zaopatruje w energię cieplną część budynków mieszkalnych.

Tab. Udział mieszkań i budynków jednorodzinnych ogrzewanych z systemów zbiorczych

Wyszczególnienie	Liczba mieszkań i budynków jednorodzinnych	Udział mieszkań i budynków jednorodzinnych ogrzewanych z systemu zbiorczego
Stronie Śląskie ulice:		
Dolna	47	0%
Górna	4	0%

Hutnicza	125	88%
Jaworowa	17	0%
Kopernika	8	0%
Kościelna	14	0%
Kościuszki	316	0%
Krótką	121	97%
Mickiewicza	100	0%
Morawka	200	14%
Nadbrzeżna	424	88%
Nowotki	63	0%
Ogrodowa	0	0
Okrężna	10	0%
Polna	37	0%
Sportowa	6	0%
Sudecka	3	0%
Szkolna	6	0%
Świerczewskiego	121	0%
Świerkowa	27	0%
Turystyczna	11	0%
Zielona	111	95%
Żeromskiego	72	100%
40-lecia	175	100%
Stronie Śląskie Wieś:	56	0%
Bielice	16	0%
Bolesławów	67	0%
Goszów	42	0%
Janowa Góra	4	0%
Kamienica	16	0%
Kletno	18	0%
Młynowiec	6	0%
Nowa Morawa	13	0%
Nowy Gierałtów	28	0%
Sienna	10	0%
Stara Morawa	30	0%
Stary Gierałtów	84	0%
Strachocin	95	0%

*Źródło: Gmina Stronie Śląskie*

Problemem dla środowiska oraz jakości życia mieszkańców na terenie Gminy Stronie Śląskie jest występowanie produktów zawierających azbest. Azbest jest praktycznie niezniszczalny w środowisku, zaś

groźny dla zdrowia jest wtedy, gdy jego elementarne włókna znajdują się we wdychanym powietrzu. Azbest zabezpieczony w sposób uniemożliwiający uwalnianie się włókien do powietrza nie stanowi żadnego zagrożenia dla zdrowia.

Zgodnie z inwentaryzacją przygotowaną w ramach "Programu usuwania azbestu z terenu Miasta i Gminy Stronie Śląskie" na terenie Gminy znajduje się 910 Mg płyt azbestowo-cementowych, co w przeliczeniu na 1 km<sup>2</sup> powierzchni Miasta i Gminy daje 6 Mg/km<sup>2</sup>.

Tab. Ilość produktów zawierających azbest na terenie Gminy Stronie Śląskie

Wyszczególnienie	Ilość produktów zawierających azbest w m <sup>2</sup>	Ilość produktów zawierających azbest Mg	Ilość produktów zawierających azbest w kg/mieszkańca
Stronie Śląskie ulice:			
Dolna	1 118	15	73,17
Górna	676	9	818,18
Hutnicza	0	0	0,00
Jaworowa	0	0	0,00
Kopernika	0	0	0,00
Kościelna	906	12	413,79
Kościuszki	1 159	15	17,79
Krótką	119	2	6,15
Mickiewicza	1 263	16	49,08
Morawka	377	5	9,63
Nadbrzeżna	708	9	8,98
Nowotki	0	0	0,00
Ogrodowa	0	0	0,00
Okrężna	813	11	423,08
Polna	3661	48	428,57
Sportowa	0	0	0,00
Sudecka	0	0	0,00
Szkolna	0	0	0,00
Świerczewskiego	0	0	0,00
Świerkowa	0	0	0,00
Turystyczna	2 987	39	866,67
Zielona	40	1	3,03
Żeromskiego	0	0	0,00
40-lecia	0	0	0,00
Stronie Śląskie Wieś:	8 207	107	488,58
Bielice	3 065	40	701,75
Bolesławów	922	12	49,18
Goszów	6 760	88	578,95

Janowa Góra	170	2	166,67
Kamienica	1972	26	440,68
Kletno	324	4	93,02
Młynowiec	1 589	21	1 050,00
Nowa Morawa	706	9	200,00
Nowy Gierałtów	822	11	100,92
Sienna	530	7	368,42
Stara Morawa	2 982	39	339,13
Stary Gierałtów	21 266	276	873,42
Strachocin	6 582	86	254,44

Źródło: Program usuwania azbestu z terenu Miasta i Gminy Stronie Śląskie

Spośród wszystkich mieszkańców Gminy Stronie Śląskie 71,5% deklaruje segregację odpadów. Pozostali wytwarzają odpady zmieszane. W okresie od lipca 2013 roku do czerwca 2014 roku na terenie Gminy wytworzono prawie 2 000 ton zmieszanych odpadów komunalnych.

Tab. Segregacja odpadów na terenie Gminy Stronie Śląskie

Wyszczególnienie	Ilość osób wytwarzająca odpady zmieszane	Ilość osób segregująca odpady	Udział mieszkańców segregujących odpady w ogólnej liczbie mieszkańców
Stronie Śląskie ulice:			
Dolna	37	95	71,97%
Górna	1	6	85,71%
Hutnicza	64	145	69,38%
Jaworowa	24	21	46,67%
Kopernika	8	4	33,33%
Kościelna	12	19	61,29%
Kościuszki	118	481	80,30%
Krótką	99	135	57,69%
Mickiewicza	60	178	74,79%
Morawka	87	324	78,83%
Nadbrzeżna	254	501	66,36%
Nowotki	15	114	88,37%
Ogrodowa	-	-	-
Okrężna	3	16	84,21%
Polna	32	65	67,01%
Sportowa	9	7	43,75%
Sudecka	5	7	58,33%
Szkolna	0	9	100,00%
Świerczewskiego	47	177	79,02%

Świerkowa	31	46	59,74%
Turystyczna	11	29	72,50%
Zielona	34	240	87,59%
Żeromskiego	46	97	67,83%
40-lecia	132	171	56,44%
Stronie Śląskie Wieś:	51	139	73,16%
Bielice	19	27	58,70%
Bolesławów	37	125	77,16%
Goszów	45	85	65,38%
Janowa Góra	0	9	100,00%
Kamienica	8	49	85,96%
Kletno	14	18	56,25%
Młynowiec	6	11	64,71%
Nowa Morawa	6	34	85,96%
Nowy Gierałtów	18	75	80,65%
Sienna	6	11	64,71%
Stara Morawa	32	67	67,68%
Stary Gierałtów	93	169	64,50%
Strachocin	84	163	65,99%

Zródło: Gmina Stronie Śląskie

### Analiza koncentracji negatywnych zjawisk związanych ze sferą środowiskową

W celu dokonania oceny koncentracji problemów środowiskowych na terenie Gminy Stronie Śląskie zebrane dane porównywano do średniej obliczonej dla całej Gminy. Dotyczyło to każdego badanego czynnika. Gdy analizowany czynnik na badanym obszarze (ulica, miejscowość) ma wartość gorszą od średniej, potwierdza to występowanie problemu gospodarczego.

Przeanalizowano 3 parametry dotyczące stanu środowiska. Dla zakwalifikowania obszaru jako obszaru o koncentracji problemów społecznych przyjęto spełnienie 66% badanych kryteriów.

Wynik analizy zbiorczej wszystkich kryteriów prezentuje tabela:

Wyszczególnienie	Udział mieszkań i budynków jednorodzinnych ogrzewanych z systemu zbiorczego	Ilość produktów zawierających azbest w kg/mieszkańca	Udział mieszkańców segregujących odpady w ogólnej liczbie mieszkańców	Suma	Kryterium obszaru kryzysowego >66%
Stronie Śląskie ulice:					
Dolna	Tak			1	
Górna	Tak	Tak		2	Tak
Hutnicza			Tak	1	
Jaworowa	Tak		Tak	2	Tak



Program Rewitalizacji Gminy Stronie Śląskie

Kopernika	Tak		Tak	2	Tak
Kościelna	Tak	Tak	Tak	3	Tak
Kościuszki	Tak			1	
Krótką			Tak	1	
Mickiewicza	Tak			1	
Morawka	Tak			1	
Nadbrzeźna	Tak		Tak	2	Tak
Nowotki	Tak			1	
Ogrodowa	Tak			1	
Okrężna	Tak	Tak		2	Tak
Polna	Tak	Tak	Tak	3	Tak
Sportowa	Tak		Tak	2	Tak
Sudecka	Tak		Tak	2	Tak
Szkolna	Tak			1	
Świerczewskiego	Tak			1	
Świerkowa	Tak		Tak	2	Tak
Turystyczna	Tak	Tak		2	Tak
Zielona				0	
Żeromskiego			Tak	1	
40-lecia			Tak	1	
Stronie Śląskie Wieś:	Tak	Tak		2	Tak
Bielice	Tak	Tak	Tak	3	Tak
Bolesławów	Tak			1	
Goszów	Tak	Tak	Tak	3	Tak
Janowa Góra	Tak	Tak		2	Tak
Kamienica	Tak	Tak		2	Tak
Kletno	Tak		Tak	2	Tak
Młynowiec	Tak		Tak	2	Tak
Nowa Morawa	Tak	Tak		2	Tak
Nowy Gieraltów	Tak			1	
Sienna	Tak	Tak	Tak	2	Tak
Stara Morawa	Tak	Tak	Tak	3	Tak
Stary Gieraltów	Tak	Tak	Tak	3	Tak
Strachocin	Tak	Tak	Tak	3	Tak

Kryterium 66% potwierdzających koncentrację problemów gospodarczych spełniają następujące miejscowości Gminy i ulice znajdujące się w Stroniu Śląskim:

- ul. Górna
- ul. Jaworowa
- ul. Kopernika
- ul. Kościelna
- ul. Nadbrzeżna
- ul. Okrężna
- ul. Polna
- ul. Sportowa
- ul. Sudecka
- ul. Turystyczna
- Stronie Śląskie Wieś
- Bielice
- Goszów
- Janowa Góra
- Kamienica
- Kletno
- Młynowiec
- Nowa Morawa
- Sienna
- Stara Morawa
- Stary Gierałtów
- Strachocin

#### **Analiza sfery przestrzenno-funkcjonalnej**

Dla rozwoju społeczno-gospodarczego gminy kluczowe znaczenie ma jej skomunikowanie zewnętrzne i wewnętrzne. Położenie Stronia Śląskiego powoduje, że jest ono oddalone od głównych szlaków komunikacyjnych przebiegających przez Polskę i Województwo Dolnośląskie.

Przez teren Gminy przebiega droga wojewódzka nr 392: Żelazno – Łądek Zdrój – Stronie Śląskie – Bystrzyca Kłodzka. Droga ta ma kluczowe znaczenie z punktu widzenia skomunikowania Gminy z innymi miejscowościami powiatu i regionu.

System skomunikowania wewnętrznego tworzy sieć dróg powiatowych przebiegających przez gminę Stronie Śląskie, których łączna długość wynosi 37,555 km. System ten uzupełnia sieć dróg gminnych tworzących przede wszystkim połączenia wewnętrzne w ramach miejscowości.

Tab. Ogólny stan dróg na obszarze Gminy Stronie Śląskie

Wyszczególnienie	Ogólna ocena stanu dróg: 5- bardzo dobry 4 – dobry 3 – dostateczny 2 - zły
Stronie Śląskie ulice:	

Dolna	3
Górna	4
Hutnicza	4
Jaworowa	4
Kopernika	4
Kościelna	2
Kościuszki	4
Krótką	4
Mickiewicza	2
Morawka	5
Nadbrzeżna	5
Nowotki	5
Ogrodowa	5
Okrężna	2
Polna	5
Sportowa	5
Sudecka	5
Szkolna	3
Świerczewskiego	4
Świerkowa	3
Turystyczna	3
Zielona	5
Żeromskiego	5
40-lecia	5
Stronie Śląskie Wieś:	
Str. Wieś - Leśna	2
Str. Wieś - Łąkowa	2
Str. Wieś - Słoneczna	5
Str. Wieś - Stroma	2
Str. Wieś - Wodna	2
Str. Wieś - Poziomkowa	2
Bielice	3
Bolesławów	2
Goszów	3
Janowa Góra	4
Kamienica	4
Kletno	3

Młynowiec	5
Nowa Morawa	4
Nowy Gierałtów	4
Sienna	3
Stara Morawa	3
Stary Gierałtów	3
Strachocin	4

Zródło: dane Gminy Stronie Śląskie

Istniejąca infrastruktura społeczna, sportowa i rekreacyjna na terenie Gminy jest dobrze rozwinięta. Spełnia większość oczekiwań mieszkańców. Jej stan techniczny jest zróżnicowany, część obiektów wymaga pilnych remontów i modernizacji.

Wykaz obiektów infrastruktury sportowej, społecznej i rekreacyjnej wraz z oceną jej stanu prezentuje zestawienie tabelaryczne.

Tab. Stan infrastruktury sportowej, społecznej i rekreacyjnej na terenie Gminy Stronie Śląskie

Wyszczególnienie	Ogólna ocena stanu: 5- bardzo dobry 4 – dobry 3 – dostateczny 2 - zły
Park Morawka	3
Park Miejski	3
Kompleks Orlik	4
Hala sportowa z basenem	2
Place zabaw:	
Morawka	2
Park Miejski	3
Bolesławów	5
Strachocin	3
Stary Gierałtów	2
Nowy Gierałtów	5
Skatepark Dolna	2
Szkoła Podstawowa	4
Nadbrzeżna	4
Przedszkole	4

Zródło: dane Gminy Stronie Śląskie

### **Analiza koncentracji negatywnych zjawisk przestrzenno-funkcjonalnych**

W celu dokonania oceny koncentracji problemów przestrzenno-funkcjonalnych na terenie Gminy Stronie Śląskie przeanalizowano dane dotyczące stanu technicznego dróg oraz obiektów infrastruktury sportowej, społecznej i rekreacyjnej.

Przeanalizowano 2 parametry. Dla zakwalifikowania obszaru jako obszaru o koncentracji problemów technicznych przyjęto występowanie w którymkolwiek parametrze oceny „stan zły”

Wynik analizy zbiorczej wszystkich kryteriów prezentuje tabela:

Wyszczególnienie	Stan dróg	Stan obiektów infrastruktury sportowej, społecznej i rekreacyjnej	Spełnienie kryterium obszaru kryzysowego
Stronie Śląskie ulice:			
Dolna		Tak	Tak
Górna			
Hutnicza			
Jaworowa			
Kopernika			
Kościelna	Tak		Tak
Kościuszki		Tak	Tak
Krótką			
Mickiewicza	Tak		Tak
Morawka		Tak	Tak
Nadbrzeżna			
Nowotki			
Ogrodowa			
Okrężna	Tak		Tak
Polna			
Sportowa			
Sudecka			
Szkolna			
Świerczewskiego			
Świerkowa			
Turystyczna			
Zielona			
Żeromskiego			
40-lecia			
Stronie Śląskie Wieś:	Tak		Tak
Bielice			
Bolesławów	Tak		Tak
Goszów			
Janowa Góra			
Kamienica			
Kletno			
Młynowiec			
Nowa Morawa			
Nowy Gierałtów			
Sienna			
Stara Morawa			
Stary Gierałtów		Tak	Tak
Strachocin			

Kryterium koncentracji problemów funkcjonalno-przestrzennych spełniają następujące miejscowości Gminy i ulice znajdujące się w Stroniu Śląskim:

- ul. Dolna
- ul. Kościelna
- ul. Kościuszki
- ul. Mickiewicza
- ul. Morawka
- ul. Okrężna
- Stronie Śląskie Wieś
- Bolesławów
- Stary Gierałtów

**Analiza sfery technicznej**

Na terenie Gminy Stronie Śląskie znajduje się 276 budynków mieszkalnych wpisanych do ewidencji zabytków. Ich stan techniczny i użytkowy oraz standard użytkowania jest w znacznej części niezadowolający. Główna przyczyna takiego stanu to zastosowane rozwiązania techniczne i konstrukcyjne charakterystyczne dla okresu ich budowy oraz zaniedbania eksploatacyjne. Na budynki te ich właściciele muszą ponieść znaczne nakłady związane z ich remontami, wyższe są również koszty związane z ich bieżącą eksploatacją.

Ilość budynków mieszkalnych wpisanych do ewidencji zabytków na poszczególnych obszarach Gminy zastała przedstawiona w ujęciu tabelarycznym.

Tab. Ilość budynków mieszkalnych podlegających ochronie konserwatorskiej

Wyszczególnienie	Ilość budynków zabytkowych	Ilość mieszkalnych budynków zabytkowych	Ilość budynków mieszkalnych podlegających ochronie konserwatorskiej w przeliczeniu na 1000 mieszkańców	Spełnienie kryterium obszaru kryzysowego
Stronie Śląskie ulice:				
<b>Dolna</b>	<b>12</b>	<b>11</b>	<b>53,66</b>	<b>Tak</b>
<b>Górna</b>	<b>3</b>	<b>3</b>	<b>272,72</b>	<b>Tak</b>
Hutnicza	8	0	0,00	
Jaworowa	0	0	0,00	
Kopernika	0	0	0,00	
<b>Kościelna</b>	<b>8</b>	<b>5</b>	<b>172,41</b>	<b>Tak</b>
Kościuszki	32	26	30,83	
Krótka	0	0	0,00	
<b>Mickiewicza</b>	<b>24</b>	<b>24</b>	<b>73,62</b>	<b>Tak</b>
Morawka	0	0	0,00	
Nadbrzeżna	7	7	6,9t	
Nowotki	0	0	0,00	
Ogrodowa	0	0	0,00	
Okrężna	0	0	0,00	
<b>Polna</b>	<b>6</b>	<b>5</b>	<b>44,64</b>	<b>Tak</b>
<b>Sportowa</b>	<b>2</b>	<b>2</b>	<b>76,92</b>	<b>Tak</b>
<b>Sudecka</b>	<b>1</b>	<b>1</b>	<b>90,90</b>	<b>Tak</b>
<b>Szkolna</b>	<b>2</b>	<b>2</b>	<b>95,24</b>	<b>Tak</b>
Świerczewskiego	0	0	0,00	
Świerkowa	0	0	0,00	
<b>Turystyczna</b>	<b>9</b>	<b>6</b>	<b>133,33</b>	<b>Tak</b>
Zielona	1	1	3,03	
Żeromskiego	0	0	0,00	
40-lecia	0	0	0,00	



Stronie Śląskie Wieś:	20	16	73,05	Tak
Bielice	15	13	228,07	Tak
Bolesławów	31	25	102,46	Tak
Goszów	19	16	105,26	Tak
Janowa Góra	5	4	333,33	Tak
Kamienica	9	6	101,69	Tak
Kletno	15	13	302,32	Tak
Młynowiec	2	2	100,00	Tak
Nowa Morawa	11	11	244,44	Tak
Nowy Gierałtów	26	14	128,44	Tak
Sienna	11	5	263,16	Tak
Stara Morawa	14	13	113,04	Tak
Stary Gierałtów	47	36	113,92	Tak
Strachocin	19	9	26,63	

Dla określenia koncentracji problemów technicznych występujących na obszarze Gminy Stronie Śląskie przeanalizowano ilość budynków mieszkalnych o charakterze zabytkowym. Jako wskaźnik przyjęto liczbę zabytkowych budynków mieszkalnych w przeliczeniu na 1000 mieszkańców analizowanego obszaru. Wartość odniesiono do średniej dla obszaru całej Gminy. Kryterium stanu kryzysowego przyjęto sytuację, w której na badanym obszarze ilość zabytkowych budynków mieszkalnych przypadająca na 1000 mieszkańców jest wyższa niż średnia dla Gminy.

Kryterium spełniają następujące miejscowości Gminy i ulice znajdujące się w Stroniu Śląskim:

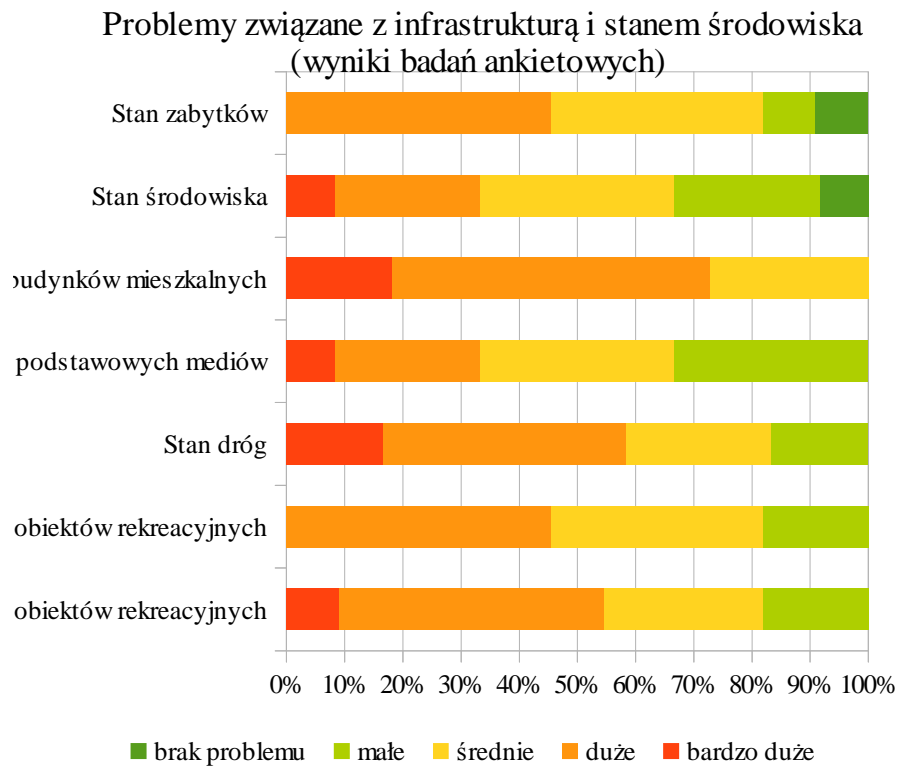
- ul. Dolna
- ul. Górna
- ul. Kościelna
- ul. Mickiewicza
- ul. Polna
- ul. Sudecka
- ul. Sportowa
- ul. Szkolna
- ul. Turystyczna
- Stronie Śląskie Wieś
- Bielice
- Bolesławów
- Goszów
- Janowa Góra

- Kamienica
- Kletno
- Młynowiec
- Nowa Morawa
- Nowy Gieraltów
- Sienna
- Stary Gieraltów
- Stara Morawa

### Problemy związane z infrastrukturą i stanem środowiska w badaniach ankietowych

Oprócz danych statystycznych dotyczących koncentracji problemów związanych z infrastrukturą i stanem środowiska na terenie Gminy Stronie Śląskie przeprowadzono w tym zakresie również badania ankietowe wśród mieszkańców.

Analizę wyników badań w formie graficznej prezentuje poniższy wykres.



**Wyznaczenie obszarów rewitalizacji na terenie Gminy Stronie Śląskie**

W celu wyznaczenia obszarów rewitalizacji na obszarze Gminy Stronie Śląskie przeanalizowano zebrane dane pod kątem:

- koncentracji niekorzystnych zjawisk społecznych
- koncentracji negatywnych zjawisk gospodarczych
- koncentracji negatywnych zjawisk środowiskowych
- koncentracji negatywnych zjawisk przestrzenno-funkcjonalnych
- koncentracji negatywnych zjawisk o charakterze technicznym

W oparciu o analizę danych stwierdzono, że kryteria spełniają dwa obszary na terenie Stronia Śląskiego:

1. Obszar nr 1: ul. Zielona – ul. Kościuszki
2. Obszar nr 2 ul. Kościuszki – ul. Morawka

Potwierdziła to analiza poszczególnych czynników zebranych w procesie przeprowadzenia diagnozy wykonana dla obydwu obszarów. Jej wyniki prezentuje poniższa tabela.

**Tab. Wielkość obszarów rewitalizacji w Gminie Stronie Śląskie**

Obszar	Koncentracja problemów				
	Sfera społeczna	Sfera gospodarcza	Sfera środowiskowa	Sfera przestrzenno-funkcjonalna	Sfera techniczna
Obszar nr 1: ul. Zielona – ul. Kościuszki	Tak			Tak	
Obszar nr 2: ul. Kościuszki – ul. Morawka	Tak	Tak		Tak	

*Zródło: obliczenia własne*

Analiza obszaru nr 1: ul. Zielona – ul. Kościuszki wykazała, iż występuje tam koncentracja problemów społecznych. Jednocześnie występuje tam również koncentracja problemów przestrzenno-funkcjonalnych. Obszar nr 1 spełnia kryteria obszaru zdegradowanego w myśl zapisów **Art. 9. Ustawy o rewitalizacji** z dnia 9 października 2015 roku.

Analiza obszaru nr 2: ul. Kościuszki – ul. Morawka wykazała, iż występuje tam koncentracja problemów społecznych. Jednocześnie występuje tam również koncentracja problemów gospodarczych oraz problemów przestrzenno-funkcjonalnych. Obszar nr 2 spełnia kryteria obszaru zdegradowanego w myśl zapisów **Art. 9. Ustawy o rewitalizacji** z dnia 9 października 2015 roku.

Obszary zdegradowany może zostać wyznaczony jako obszar rewitalizacji, pod warunkiem zachowania kryteriów powierzchni oraz ilości osób, które tam zamieszkują.

**Tab. Wielkość obszarów rewitalizacji w Gminie Stronie Śląskie**

Obszar	Liczba mieszkańców	Udział w liczbie mieszkańców Gminy	Wielkość obszaru w km <sup>2</sup>	Udział w powierzchni Gminy

Gmina Stronie Śląskie	7 329	100,00%	145,00 km <sup>2</sup>	100,00%
Obszar nr 1: ul. Zielona – ul. Kościuszki	781	10,66%	0,18 km <sup>2</sup>	0,12%
Obszar nr 2: ul. Kościuszki – ul. Morawka	1 042	14,22%	0,21 km <sup>2</sup>	0,15%
<b>Razem obszary rewitalizacji</b>	<b>1 823</b>	<b>24,88%</b>	<b>0,39 km<sup>2</sup></b>	<b>0,27%</b>

*Źródło: obliczenia własne*

Łączna wielkość wyznaczonych obszarów rewitalizacji w Gminie Stronie Śląskie wynosi 0,39 km<sup>2</sup> co stanowi 0,27% całkowitej powierzchni Gminy. Obszary te zamieszkuje łącznie 1 823 osoby, co stanowi 24,88% ogólnej liczby mieszkańców Gminy Stronie Śląskie.

Wyznaczone obszary rewitalizacji mieszczą się w kryteriach określonych w **Art. 10. Ustawy o rewitalizacji** z dnia 9 października 2015 roku.

Szczegółowy przebieg granic obszarów rewitalizacji przedstawiają mapy (arkusz I i II) stanowiące załączniki graficzne do Programu Rewitalizacji Gminy Stronie Śląskie.

### Analiza SWOT obszaru rewitalizacji

SWOT to jedna z najpopularniejszych heurystycznych technik analitycznych, służąca do porządkowania informacji. Bywa stosowana we wszystkich obszarach planowania strategicznego, jako uniwersalne narzędzie początkowego etapu analizy strategicznej. Polega ona na posegregowaniu posiadanych informacji o danej jednostce (w naszym wypadku terenie zdegradowanym wyznaczonym w obszarze Gminy Stronie Śląskie) na cztery grupy/kategorie czynników strategicznych, którymi są:

- **Mocne strony**, które należycie wykorzystane będą sprzyjać jej rozwojowi, a w chwili obecnej pozytywnie wyróżniają teren zdegradowany w otoczeniu; stanowią przewagę w stosunku do innych miejsc (z angielskiego STRENGTHS)
- **Słabe strony**, w przypadku których ich nie wyeliminowanie bądź nie zniwelowanie siły ich oddziaływania będzie hamować rozwój analizowanego obszaru; (z angielskiego WEAKNESSES).
- **Szanse**, czyli uwarunkowania, które umiejętnie wykorzystane mogą wpływać pozytywnie na rozwój rewitalizowanego obszaru (z angielskiego OPPORTUNITIES).
- **Zagrożenia**, a więc czynniki obecnie nie występujące, ale mogące być zagrożeniem w przyszłości dla właściwego tempa i kierunku rozwoju (z angielskiego THREATS).

Ważnym elementem analizy SWOT jest więc zarówno ocena zasobów (w szczególności zasobów charakterystycznych), która pozwala na identyfikację mocnych i słabych stron, jak i poznanie szans i zagrożeń płynących z otoczenia. Późniejsza ich konfrontacja prowadzi do określenia kierunków rozwoju.

Z punktu widzenia Programu Rewitalizacji kluczowe jest by wyniki analizy SWOT umożliwiły wyznaczenie kierunków działań, które:

- ugruntuja mocne strony terenu rewitalizowanego
- zniwelują uciążliwości zidentyfikowane w obszarze słabych stron
- pozwolą na pełne wykorzystanie szans
- pomogą w likwidacji lub istotnym ograniczeniu zagrożeń.

W przypadku obszarów zdegradowanych, wskazanych w Programie Rewitalizacji Gminy Stronie Śląskie jako wymagające rewitalizacji, mimo iż stanowią one terytoria rozdzielne, przeprowadzono jedną wspólną analizę SWOT. Zdecydowało o tym przede wszystkim ich wspólne położenie w granicach miasta Stronie Śląskie, dodatkowo w bardzo niedalekiej od siebie odległości. Ponadto tożsame przesłanki leżące u podstaw wyodrębnienia tych terenów jako obszary zdegradowane oraz zbliżone potrzeby rewitalizacyjne przemawiały za zintegrowaną formą analizy. Nie mniej w odniesieniu do poszczególnych cech badanego obszaru, zidentyfikowanych w ramach analizy SWOT, wskazano której jego części dotyczą one w szczególności. Dokonano tego poprzez umieszczenie identyfikatorów literowych na końcu każdego rekordu. Są to odpowiednio:

**K** – dla ulicy Kościuszki

**M** – dla osiedla Morawka

Z – dla ulicy Zielonej

### Wyniki analizy SWOT

MOCNE STRONY	SŁABE STRONY
<ul style="list-style-type: none"> <li>Wybudowana we wcześniejszych latach infrastruktura sieciowa stanowiąca podstawę do wykorzystania terenu zgodnie z jego przeznaczeniem (sieć wodociągowa i kanalizacyjna, ulice, chodniki) M</li> <li>Znaczący ruch turystyczny wynikający z usytuowania na szlaku do atrakcji takich jak Jaskinia Niedźwiedzia, Ośrodek Narciarski Czarna Góra, czy podziemna trasa turystyczno - edukacyjna w Starej Kopalni Uranu w Kletnie K</li> <li>Zlokalizowanie na obszarach wskazanych do rewitalizacji terenów zielonych mogących stanowić miejsce rekreacji dla mieszkańców i turystów K, M</li> <li>Rozbudowane Wojewódzkie Centrum Psychiatrii Długoterminowej (WCPD) M</li> <li>Dostęp do gazu sieciowego mogącego stanowić alternatywne źródło ogrzewania budynków mieszkalnych i usługowych K, M</li> <li>Istniejąca infrastruktura sportowa M</li> <li>Przeprowadzone inwestycje termomodernizacyjne w budynkach stanowiących własność wspólnot mieszkaniowych poprawiające estetykę budynków i podnoszące ich efektywność energetyczną, oraz ograniczające uciążliwość zwłaszcza w okresie jesienno-zimowym niską emisję M</li> <li>Wykorzystanie ciepła sieciowego do ogrzewania budynków wielorodzinnych Z</li> </ul>	<ul style="list-style-type: none"> <li>Mało zwarty charakter zabudowy i duży stopień rozciągnięcia terenów zurbanizowanych</li> <li>Tranzyt samochodowy przez centrum miasta poprowadzony praktycznie jedną ulicą K</li> <li>Brak miejsc parkingowych dla gości K</li> <li>Słaby dostęp do podstawowej opieki zdrowotnej.</li> <li>Niska emisja odczuwalna zwłaszcza w sezonie grzewczym (jesień, zima i wczesna wiosna . M, K</li> <li>Problemy demograficzne związane z wyludnianiem się miasta.</li> <li>Niskie nasycenie obiektami małej architektury .</li> <li>Zbyt mała ilość obiektów gastronomicznych K</li> <li>Utrzymująca się zła opinia o tej części miasta M Z</li> <li>Brak ukształtowanego centrum miasta</li> <li>Zdegradowany teren po byłym szpitalu psychiatrycznym M</li> </ul>

SZANSE	ZAGROŻENIA
<ul style="list-style-type: none"> <li>Lokalizacja kompleksu SPA planowanego do rozbudowy K</li> <li>Możliwość podłączenia budynków zlokalizowanych na osiedlu Morawka do miejskiej sieci ciepłowniczej M</li> <li>Planowane zagospodarowanie Góry Krzyżnik M</li> <li>Możliwość zagospodarowania budynków i terenów poszpitalnych M</li> </ul>	<ul style="list-style-type: none"> <li>Problemy właścicielskie związane z przekazaniem przez Urząd Marszałkowski budynków do Gminy Stronie Śląskie M</li> <li>Konieczność dokonywania uzgodnień z zarządcą głównej drogi wojewódzkiej K</li> <li>Zagrożenia powodziowe wynikające z lokalizacji terenów w dolinach Białej Łądeckiej Z i Morawki M K</li> </ul>

## **Wizja i cele Programu Rewitalizacji**

Wizja jest podstawą strategii osiągnięcia celów określonych w niniejszym dokumencie. Stanowi obraz oczekiwanego stanu, jaki lokalna społeczność zamierza osiągnąć na zakończenie wdrażania „Programu Rewitalizacji Stronia Śląskiego.”

Wizja wypracowana podczas spotkania w Urzędzie Miejskim w Stroniu Śląskim z grupą interesariuszy brzmi w sposób następujący:

**Obszary poddane procesowi rewitalizacji uległy uzdrowieniu społecznemu i gospodarczemu, ulepszona została przestrzeń i środowisko, w którym żyją mieszkańcy i wypoczywają odwiedzający miasto turyści. Poprawa ładu i estetyki przestrzeni podniosła atrakcyjność wizualną, a nowoczesna infrastruktura komunikacyjna zachęca do odwiedzenia Stronia Śląskiego, zatrzymania się i skorzystania z bogatej oferty usług okolicy turystycznych. Rosnący ruch turystyczny tworzy przestrzeń do podejmowania coraz to nowych działalności gospodarczych, które wraz z nowymi miejscami pracy wyeliminowały niemal zupełnie problem bezrobocia. Przestrzeń miejska z dużą liczbą miejsc do wypoczynku i rekreacji czyni Stronie Śląskie miejscem przyjaznym dla osób w każdym wieku. Mieszkańcy są zaangażowani nie tylko w rozwój gospodarczy swojego miasta, ale też chętnie poświęcają swój czas na inicjatywy o charakterze społecznym i kulturalnym, co jeszcze bardziej integruje lokalną społeczność.**

Wskazana powyżej wizja zostanie urzeczywistniona poprzez realizację celów Programu Rewitalizacji Stronia Śląskiego które ujęte zostały w dwóch sferach:

### **1. Sfera społeczno-gospodarcza**

#### **Cel 1.1 – Rozwój lokalnej przedsiębiorczości**

- Tworzenie przestrzeni koncentrujących ruch turystyczny (okolice parku miejskiego, okolice basenu miejskiego) w celu tworzenia tam oferty nowych usług
- Tworzenie nowych miejsc pracy i stymulowanie aktywności gospodarczych na zdiagnozowanych obszarach problemowych;
- Odbudowa pozytywnego wizerunku miejsc problemowych w świadomości mieszkańców miasta i gminy Stronie Śląskie

#### **Cel 1.2 – Promowanie zaangażowania społecznego poprzez kulturę i sport**

- Podnoszenie poziomu osobistych aspiracji mieszkańców obszarów zdegradowanych
- Integracja międzypokoleniowa poprzez organizację imprez rekreacyjnych o charakterze rodzinnym
- Promowanie aktywności ruchowej i zdrowego trybu życia wśród mieszkańców obszarów rewitalizacji,



szczególnie osób starszych

- Wyrównywanie szans rozwoju mieszkańców, poszerzanie możliwości rozwijania swoich talentów bez względu na wiek, sytuację ekonomiczną czy poziom sprawności

## **2. Sfera przestrzeni i środowiska**

**Cel 2.1** – Poprawa estetyki i funkcjonalności przestrzeni publicznej

- Likwidacja barier architektonicznych i dostosowanie infrastruktury do potrzeb osób niepełnosprawnych, seniorów
- Uporządkowanie przestrzeni wokół budynków wielorodzinnych
- Doposażanie przestrzeni publicznych w elementy małej architektury, np. ławki, kosze na śmieci

**Cel 2.2** – Poprawa stanu technicznego budynków użyteczności publicznej i budynków mieszkalnych

- Termomodernizacja budynków mieszkalnych i budynków użyteczności publicznej,
- Dostosowanie budynków użyteczności publicznej do potrzeb osób z dysfunkcją narządów ruchu
- Ograniczanie źródeł niskiej emisji poprzez zmianę sposobu ogrzewania i przeciwdziałanie stratom ciepła,

**Cel 2.3** – Modernizacja i rozbudowa infrastruktury technicznej zgodnie ze standardami XXI wieku

- Rozbudowa sieci kanalizacyjnych
- Modernizacja i wymiana oświetlenia ulicznego na energooszczędne

**CEL 2.4** – Rozbudowa infrastruktury rekreacyjnej

- Zwiększenie liczby miejsc rekreacyjnych w obszarach rewitalizacji
- Rozszerzenie form wypoczynku i rekreacji dostępnych dla mieszkańców i turystów
- Zwiększenie dostępu do terenów rekreacyjnych i wypoczynkowych dla seniorów oraz osób niepełnosprawnych

**CEL 2.5** – Rozbudowa infrastruktury komunikacyjnej

- Poprawa stanu ciągów jezdnych i ciągów pieszych
- Zwiększenie liczby ogólnodostępnych miejsc parkingowych

**CEL 2.6** Zagospodarowanie zdegradowanej przestrzeni poszpitalnej

- Zagospodarowanie obiektów i przestrzeni poszpitalnych na cele społeczne (np. klub młodzieżowy, remiza OSP)
- Zagospodarowanie obiektów poszpitalnych na mieszkania

**Podstawowe projekty i przedsięwzięcia rewitalizacyjne**

Zgodnie z przyjętymi założeniami ramy finansowe wszystkich zadań zaplanowanych do realizacji w ramach Programu Rewitalizacji znacząco przekraczają możliwości finansowe Gminy Stronie Śląskie.

Dlatego zadania ujęte na liście planowanych podstawowych przedsięwzięć rewitalizacyjnych, czyli tzw. liście „A” ubiegać się będą o dofinansowanie w ramach Regionalnego Programu Operacyjnego Województwa Dolnośląskiego na lata 2014-2020, Działanie 6.3 – Rewitalizacja zdegradowanych obszarów.

Z kolei projekty umieszczone na liście pozostałych przedsięwzięć rewitalizacyjnych, realizujących kierunki działań Programu, czyli tzw. liście „B” będą ubiegały się o wsparcie w ramach innych działań RPO WD 2014-2020, lub innych zewnętrznych źródeł finansowania.

Lista A- Lista planowanych podstawowych przedsięwzięć rewitalizacyjnych

<b>Nr zadania</b>	<b>Tytuł zadania</b>	<b>Lokalizacja</b>	<b>Zgłaszający</b>
1	Modernizacja budynku Urzędu Miejskiego i jego otoczenia	Stronie Śląskie dz. nr: 499/20, 500	Gmina Stronie Śląskie
2	Rewitalizacja parku miejskiego wraz z wprowadzeniem funkcji noclegowo-gastronomicznej na bazie istniejących budynków	Stronie Śląskie dz. nr: 2.1, 389 392, 393, 394, 395/1, 395/2, 396, 497/1, 499/16, 499/17, 499/18. 499/29 766,	Gmina Stronie Śląskie
3	Rewitalizacja parku „na Morawce”	Stronie Śląskie dz. nr: 550/2, 551	Gmina Stronie Śląskie
4	Modernizacja infrastruktury technicznej osiedla Morawka	Stronie Śląskie dz. nr: 554/131, 554/99, obszar pomiędzy ulicami Sudecka i Morawka	Gmina Stronie Śląskie
5	Remont – modernizacja budynku wielorodzinnego Morawka 19	ul. Morawka 19	Wspólnota Mieszkaniowa przy ul. Morawka 19
6	Remont – modernizacja budynku wielorodzinnego Morawka 31	ul. Morawka 31	Wspólnota Mieszkaniowa przy ul. Morawka 31
7	Remont – modernizacja budynku wielorodzinnego Morawka 36	ul. Morawka 36	Wspólnota Mieszkaniowa przy ul. Morawka 36
8	Klub Młodzieżowy „Moje Miejsce”	ul. Morawka	Fundacja Przemian Społecznych „ZMIANA”

## Charakterystyka planowanych podstawowych przedsięwzięć rewitalizacyjnych – zadania z listy A

## Zadanie nr 1

<b>Nazwa projektu</b>	Modernizacja budynku Urzędu Miejskiego i jego otoczenia
<b>Wnioskodawca</b>	Gmina Stronie Śląskie
<b>Problem rozwiązywany poprzez realizację projektu</b>	Dostosowanie budynku Urzędu Miejskiego do potrzeb osób niepełnosprawnych, zagospodarowanie przestrzeni publicznej, stworzenie atrakcyjnej powierzchni ekspozycyjnej przed budynkiem urzędu, remont elewacji budynku.
<b>Cel projektu</b>	Rozwiązanie problemów z dostępnością Urzędu Miejskiego dla osób niepełnosprawnych. Poprawa estetyki budynku. Poprawa dostępności Urzędu Miejskiego dla mieszkańców poprzez budowę miejsc parkingowych.
<b>Zakres realizowanego zadania</b>	Zagospodarowanie terenu przed urzędem miejskim wraz z budową fontanny, budowa parkingów, zagospodarowanie pomieszczeń strychowych na funkcję biurową.
<b>Miejsce realizacji</b>	Stronie Śląskie dz. nr: 499/20, 500
<b>Szacunkowy koszt</b>	2 200 000 zł
<b>Planowany termin realizacji (lata)</b>	2016
<b>Prognozowane produkty i rezultaty</b>	<ul style="list-style-type: none"> <li>• Ilość budynków dostosowanych do potrzeb osób niepełnosprawnych</li> <li>• Ilość zmodernizowanych budynków użyteczności publicznej</li> <li>• Ilość nowo powstałych miejsc parkingowych</li> </ul>

## Zadanie nr 2

<b>Nazwa projektu</b>	Rewitalizacja parku miejskiego wraz z wprowadzeniem funkcji noclegowo-gastronomicznej na bazie istniejących budynków
<b>Wnioskodawca</b>	Gmina Stronie Śląskie
<b>Problem rozwiązywany poprzez realizację projektu</b>	Zagospodarowanie pustostanów, łącznie z ich generalną modernizacją, ożywienie przestrzeni publicznej jaką jest Park Miejski.
<b>Cel projektu</b>	Stworzenie atrakcyjnego miejsca wypoczynku dla mieszkańców i turystów odwiedzających naszą miejscowość, z ciekawie zaaranżowaną istniejącą zielenią parkową. Wykorzystanie pustostanów sąsiadujących z parkiem jako obiekty restauracyjne, pensjonatowe.
<b>Zakres realizowanego zadania</b>	Zagospodarowanie parku miejskiego, remonty budynków przylegających do parku, wprowadzenie nowej funkcji w tych budynkach.
<b>Miejsce realizacji</b>	Stronie Śląskie dz. nr: 2.1, 389 392, 393, 394, 395/1, 395/2, 396, 497/1, 499/16, 499/17, 499/18. 499/29 766,

<b>Szacunkowy koszt</b>	4 000 000 zł
<b>Planowany termin realizacji (lata)</b>	2017-2020
<b>Prognozowane produkty i rezultaty</b>	<ul style="list-style-type: none"> <li>• Zrewitalizowany park miejski,</li> <li>• Powstanie nowych obiektów rekreacyjnych,</li> <li>• Nadanie nowych funkcji niezagospodarowanym budynkom,</li> </ul>

## Zadanie nr 3

<b>Nazwa projektu</b>	Rewitalizacja parku „na Morawce”
<b>Wnioskodawca</b>	Gmina Stronie Śląskie
<b>Problem rozwiązywany poprzez realizację projektu</b>	Stworzenie nowej funkcji rekreacyjno-sportowej dla przestrzeni jaką jest Park Morawka.
<b>Cel projektu</b>	Zagospodarowanie parku w kierunku funkcji sportowej i rekreacyjnej.
<b>Zakres realizowanego zadania</b>	Budowa ścieżek biegowych funkcjonujących zarówno latem jak i zimą w ramach narciarstwa biegowego, budowa pump tracku rowerowego wraz z przeniesieniem skate-parku, budowa parku linowego.
<b>Miejsce realizacji</b>	Stronie Śląskie dz. nr: 550/2, 551
<b>Szacunkowy koszt</b>	3 000 000 zł
<b>Planowany termin realizacji (lata)</b>	2018-2020
<b>Prognozowane produkty i rezultaty</b>	<ul style="list-style-type: none"> <li>• Powstanie nowych obiektów rekreacyjnych</li> <li>• Rewitalizacja parku miejskiego</li> <li>• Powstanie nowych produktów turystycznych</li> </ul>

## Zadanie nr 4

<b>Nazwa projektu</b>	Modernizacja infrastruktury technicznej osiedla Morawka
<b>Wnioskodawca</b>	Gmina Stronie Śląskie
<b>Problem rozwiązywany poprzez realizację projektu</b>	Poprawa układu komunikacyjnego osiedla, budowa oświetlenia terenów publicznych, przyłączenie budynków do nowej sieci kanalizacji sanitarnej, oddzielenie kanalizacji sanitarnej od kanalizacji deszczowej, budowa parkingów dla nowej funkcji budynków poszpitalnych – budynki mieszkaniowe wielorodzinne.
<b>Cel projektu</b>	Wprowadzenie nowej funkcji dla terenów i budynków poszpitalnych, zwiększenie

	zasobów mieszkaniowych na terenie gminy.
<b>Zakres realizowanego zadania</b>	140 miejsc parkingowych, 20 pkt oświetleniowych, 800 m sieci kanalizacyjnej 800 m sieci wodnej, 500 m ciągów komunikacyjnych
<b>Miejsce realizacji</b>	Stronie Śląskie dz. nr: 554/131, 554/99, obszar pomiędzy ulicami Sudecka i Morawka
<b>Szacunkowy koszt</b>	3 000 000 zł
<b>Planowany termin realizacji (lata)</b>	2017-2020
<b>Prognozowane produkty i rezultaty</b>	<ul style="list-style-type: none"> <li>• Budowa 800 metrów sieci wodociągowej</li> <li>• Budowa 800 metrów sieci kanalizacyjnej</li> <li>• Budowa 140 miejsc parkingowych</li> <li>• Budowa 500 metrów ciągów komunikacyjnych</li> </ul>

## Zadanie nr 5

<b>Nazwa projektu</b>	Remont – modernizacja budynku wielorodzinnego Morawka 19
<b>Wnioskodawca</b>	Wspólnota Mieszkaniowa przy ul. Morawka 19
<b>Problem rozwiązywany poprzez realizację projektu</b>	Poprawa stanu technicznego budynku, poprawa efektywności energetycznej budynku, ograniczenie niskiej emisji, poprawa estetyki budynku w obszarze rewitalizacji.
<b>Cel projektu</b>	Celem projektu jest poprawa jakości życia mieszkańców obszaru rewitalizacji w wyniku remontu i modernizacji budynku wielorodzinnego przy ul. Morawka 19. Celem inwestycji jest ograniczenie niskiej emisji, zwiększenia energooszczędności oraz poprawa estetyki budynku i jego otoczenia.
<b>Zakres realizowanego zadania</b>	W ramach realizacji zadania wykonane zostanie nowe pokrycie dachowe wraz z ociepleniem dachu, remont elewacji wraz z ociepleniem, wymiana źródła ciepła. W ramach zadania wykonane zostanie również odwodnienie budynku, co przyczyni się do zmniejszenia stopnia zawilgocenia i poprawy stanu technicznego budynku.
<b>Miejsce realizacji</b>	ul. Morawka 19
<b>Szacunkowy koszt</b>	950 000 zł
<b>Planowany termin realizacji (lata)</b>	2017-2020
<b>Prognozowane produkty i rezultaty</b>	<ul style="list-style-type: none"> <li>• Budynek poddany termomodernizacji</li> <li>• Poprawa estetyki obszaru rewitalizacji</li> </ul>

	<ul style="list-style-type: none"> <li>• ograniczenie niskiej emisji</li> </ul>
--	---

## Zadanie nr 6

<b>Nazwa projektu</b>	Remont – modernizacja budynku wielorodzinnego Morawka 31
<b>Wnioskodawca</b>	Wspólnota Mieszkaniowa przy ul. Morawka 31
<b>Problem rozwiązywany poprzez realizację projektu</b>	Poprawa stanu technicznego budynku, poprawa efektywności energetycznej budynku, ograniczenie niskiej emisji, poprawa estetyki budynku w obszarze rewitalizacji.
<b>Cel projektu</b>	Celem projektu jest poprawa jakości życia mieszkańców obszaru rewitalizacji w wyniku remontu i modernizacji budynku wielorodzinnego przy ul. Morawka 31. Celem inwestycji jest ograniczenie niskiej emisji, zwiększenia energooszczędności oraz poprawa estetyki budynku i jego otoczenia.
<b>Zakres realizowanego zadania</b>	W ramach realizacji zadania wykonane zostanie nowe pokrycie dachowe wraz z ociepleniem dachu, remont elewacji wraz z ociepleniem, wymiana źródła ciepła. W ramach zadania wykonane zostanie również odwodnienie budynku, co przyczyni się do zmniejszenia stopnia zawilgocenia i poprawy stanu technicznego budynku.
<b>Miejsce realizacji</b>	ul. Morawka 31
<b>Szacunkowy koszt</b>	1 350 000 zł
<b>Planowany termin realizacji (lata)</b>	2017-2020
<b>Prognozowane produkty i rezultaty</b>	<ul style="list-style-type: none"> <li>• Budynek poddany termomodernizacji</li> <li>• Poprawa estetyki obszaru rewitalizacji</li> <li>• ograniczenie niskiej emisji</li> </ul>

## Zadanie nr 7

<b>Nazwa projektu</b>	Remont – modernizacja budynku wielorodzinnego Morawka 36
<b>Wnioskodawca</b>	Wspólnota Mieszkaniowa przy ul. Morawka 36
<b>Problem rozwiązywany poprzez realizację projektu</b>	Poprawa stanu technicznego budynku, poprawa efektywności energetycznej budynku, ograniczenie niskiej emisji, poprawa estetyki budynku w obszarze rewitalizacji.
<b>Cel projektu</b>	Celem projektu jest poprawa jakości życia mieszkańców obszaru rewitalizacji w wyniku remontu i modernizacji budynku wielorodzinnego przy ul. Morawka 31. Celem inwestycji jest ograniczenie niskiej emisji, zwiększenia energooszczędności oraz poprawa estetyki budynku i jego otoczenia.

<b>Zakres realizowanego zadania</b>	W ramach realizacji zadania wykonane zostanie nowe pokrycie dachowe wraz z ociepleniem dachu, ocieplenie piwnicy, wymiana źródła ciepła. W ramach zadania wykonane zostanie również odwodnienie budynku, co przyczyni się do zmniejszenia stopnia zawilgocenia i poprawy stanu technicznego budynku.
<b>Miejsce realizacji</b>	ul. Morawka 36
<b>Szacunkowy koszt</b>	500 000 zł
<b>Planowany termin realizacji (lata)</b>	2017-2019
<b>Prognozowane produkty i rezultaty</b>	<ul style="list-style-type: none"> <li>• Budynek poddany termomodernizacji</li> <li>• Poprawa estetyki obszaru rewitalizacji</li> <li>• ograniczenie niskiej emisji</li> </ul>

## Zadanie nr 8

<b>Nazwa projektu</b>	Klub Młodzieżowy „Moje Miejsce”
<b>Wnioskodawca</b>	Fundacja Przemian Społecznych „ZMIANA”
<b>Problem rozwiązywany poprzez realizację projektu</b>	Okolica ulicy Morawka pozbawiona jest miejsca, w którym mogli by się spotykać i spędzać czas młodzi ludzie. Brak jest miejsca gdzie osoby w wieku szkolnym mogłyby rozwijać swoje zainteresowania i umiejętności.
<b>Cel projektu</b>	Celem projektu jest stworzenie klubu „Moje Miejsce”, który stanie się miejscem spotkań i ośrodkiem realizacji projektów dla różnych grup społecznych
<b>Zakres realizowanego zadania</b>	Adaptacja i przystosowanie obiektu poszpitalnego na potrzeby klubu. Zakup mebli i wyposażenia.
<b>Miejsce realizacji</b>	ul. Morawka
<b>Szacunkowy koszt</b>	650 000 zł
<b>Planowany termin realizacji (lata)</b>	2017-2021
<b>Prognozowane produkty i rezultaty</b>	<ul style="list-style-type: none"> <li>• Zmiana sposobu użytkowania budynku</li> <li>• Powstanie obiektu infrastruktury społecznej</li> <li>• Realizacja projektów sfery społecznej</li> </ul>

**Lista zadań uzupełniających**

Zadania rewitalizacyjne, w przypadku których planowane jest składanie wniosków w

konkursach RPO WD 2014-2020 innych niż dla działania 6.3 zostały zebrane w formie listy B.

Dla zadań z tej grupy umieszczenie ich w programie rewitalizacji stanowić będzie jedynie podstawę do udzielenia im preferencji w ramach działań RPO WD 2014-2020, w przypadku których preferuje się projekty ujęte w programie rewitalizacji danej gminy (dodatkowe punkty przyznawane w trakcie oceny projektów)

Lista B- Lista planowanych uzupełniających przedsięwzięć rewitalizacyjnych

<b>Zadanie nr 1</b>	
Tytuł	Modernizacja obiektów kompleksu Sportowo-Rekreacyjnego w Stroniu Śląskim
Szacowana wartość	25 000 000 zł
Wnioskodawca	STROŃSKI PARK AKTYWNOŚCI "JASKINIA NIEDŹWIEDZIA" SPÓŁKA Z O.O.
Lokalizacja	ul. Kościuszki 20, 20a
Charakterystyka przedsięwzięcia rewitalizacyjnego	Przebudowa kompleksu basenu i hali sportowej, adaptacja byłego budynku szkoły na hotel – zmiana przeznaczenia budynku, który obecnie nie jest zagospodarowany
Oddziaływanie planowanego przedsięwzięcia na realizację celów programu rewitalizacji.	Projekt poszerzy ofertę turystyczną w obszarze rewitalizacji, przyczyni się do powstania nowych miejsc pracy oraz nowych podmiotów gospodarczych w otoczeniu planowanego przedsięwzięcia.
<b>Zadanie nr 2</b>	
Tytuł	Modernizacja oświetlenia ulicznego
Szacowana wartość	480 000 zł
Wnioskodawca	Gmina Stronie Śląskie
Lokalizacja	Obszary rewitalizacji oraz obszar sąsiednie
Charakterystyka przedsięwzięcia rewitalizacyjnego	Wymiana opraw oświetleniowych na oprawy dostosowane do źródeł światła typu LED. Wymiana źródeł światła.
Oddziaływanie planowanego przedsięwzięcia na realizację celów programu rewitalizacji.	Poprawa jakości oświetlenia terenów publicznych. Poprawa bezpieczeństwa osób pieszych i poruszających się pojazdami mechanicznymi. Poprawa atrakcyjności i estetyki obszarów rewitalizacji. Redukcja emisji dwutlenku węgla do atmosfery poprzez zmniejszenie zapotrzebowania na energię elektryczną.
<b>Zadanie nr 3</b>	
Tytuł	Rozbudowa elementów małej architektury w obszarach rewitalizacji
Szacowana wartość	1 000 000 zł
Wnioskodawca	Gmina Stronie Śląskie
Lokalizacja	ul. Kościuszki o(d ul. Świerczewskiego do ul. Hutniczej), ul. Morawka
Charakterystyka przedsięwzięcia rewitalizacyjnego	Celem projektu jest rozbudowa małej architektury miejskiej w zakresie ławek, koszy na śmieci, stojaków rowerowych, kwietników itp.
Oddziaływanie planowanego przedsięwzięcia na realizację celów programu rewitalizacji.	Realizacja zadania zwiększy liczbę miejsc wypoczynku dla mieszkańców i odwiedzających miasto turystów. Poprawi sposób zagospodarowania przestrzeni



	publicznej oraz jej estetykę.
<b>Zadanie nr 4</b>	
Tytuł	Budowa nowej remizy OSP po byłym budynku gospodarczym przy ul. Sudeckiej
Szacowana wartość	2 000 000 zł
Wnioskodawca	Gmina Stronie Śląskie
Lokalizacja	Stronie Śląskie dz. nr: 593/14
Charakterystyka przedsięwzięcia rewitalizacyjnego	Przedsięwzięcie polegać będzie na budowie nowej siedziby OSP Stronie Śląskie. Budynek będzie siedzibą jednostki straży pożarnej – pomieszczenia garażowe, magazyny sprzętu i wyposażenia. Pełnić będzie również funkcje społeczne związane z organizacją spotkań integracyjnych, zajęć itp.
Oddziaływanie planowanego przedsięwzięcia na realizację celów programu rewitalizacji.	W wyniku realizacji projektu powstanie obiekt, pełniący między innymi funkcje społeczne, co przyczyni się do integracji społeczności lokalnej osiedla „Morawka”.
<b>Zadanie nr 5</b>	
Tytuł	Modernizacja i rozbudowa placów zabaw dla dzieci
Szacowana wartość	300 000 zł
Wnioskodawca	Gmina Stronie Śląskie
Lokalizacja	Stronie Śląskie dz. nr: 551 oraz 499/7
Charakterystyka przedsięwzięcia rewitalizacyjnego	Na obszarze rewitalizacji nr 1 i nr 2 funkcjonują place zabaw zlokalizowane w parku miejskim i parku Morawka. W obydwu parkach funkcjonują place zabaw, których wyposażenie ma kilka lat. Pomimo regularnych przeglądów technicznych i prac konserwacyjnych poszczególne urządzenia wymagają wymiany ze względów bezpieczeństwa a także ze względu na niską atrakcyjność (są przestarzałe). Zadanie polegać będzie na wymianie istniejących urządzeń na nowe, o wysokich standardach użytkowych, gwarantujące wysoki poziom bezpieczeństwa.
Oddziaływanie planowanego przedsięwzięcia na realizację celów programu rewitalizacji.	Place zabaw są przestrzenią wypoczynku dzieci i miejscem spędzania czasu wraz z dorosłymi: rodzicami, dziadkami. Są miejscem rozrywki, aktywności sportowej i integracji społecznej.
<b>Zadanie nr 6</b>	
Tytuł	Modernizacja boiska przy SP nr 1
Szacowana wartość	850 000 zł
Wnioskodawca	Gmina Stronie Śląskie
Lokalizacja	Szkoła Podstawowa przy ul. Kościuszki 57
Charakterystyka przedsięwzięcia rewitalizacyjnego	Przedsięwzięcie polegać będzie na przebudowie istniejącego boiska przy Szkole Podstawowej poprzez wymianę sztucznej nawierzchni, elementów wyposażenia (bramki, kosze do koszykówki, piłkochwyty itp.).
Oddziaływanie planowanego przedsięwzięcia na realizację celów programu rewitalizacji.	Boisko przy Szkole Podstawowej znajduje się w bezpośrednim sąsiedztwie obszaru rewitalizacji nr 1. Jest boiskiem ogólnodostępnym po godzinach pracy szkoły oraz w dni wolne od nauki. Pełnić funkcje obiektu

	rekreacyjnego służącego mieszkańcom obszaru rewitalizacji.
<b>Zadanie nr 7</b>	
Tytuł	Cykl rodzinnych imprez sportowych
Szacowana wartość	150 000 zł
Wnioskodawca	CENTRUM EDUKACJI, TURYSTYKI I KULTURY w Stroniu Śląskim
Lokalizacja	Obiekty sportowe i rekreacyjne na terenie Gminy Stronie Śląskie
Charakterystyka przedsięwzięcia rewitalizacyjnego	Przedsięwzięcie polegać będzie na organizacji cyklu imprez sportowo-rekreacyjnych w różnych częściach Gminy. W tym celu wykorzystane zostaną obiekty sportowe i rekreacyjne, w tym obiekty znajdujące się w obszarach rewitalizacji. Cykl imprez obejmować będzie konkursy adresowane dla całych rodzin, opierających się na dostępnych popularnych aktywnościach, w tym aktywnościach sezonowych np. rajdy rowerowe, narciarstwo biegowe, konkursy gry w siatkówkę, koszykówkę itp. Warunkiem uczestnictwa będzie sformowanie drużyny, składającej się z osób w różnym wieku (drużyny wielopokoleniowe)
Oddziaływanie planowanego przedsięwzięcia na realizację celów programu rewitalizacji.	Przedsięwzięcie nastawione jest na pobudzenie aktywności mieszkańców, szczególnie osób zagrożonych wykluczeniem społecznym, włączenie mieszkańców w życie społeczne Gminy, integrację mieszkańców i naukę aktywnego spędzania czasu całymi rodzinami

## **Mechanizmy komplementarności przedsięwzięć rewitalizacyjnych**

Komplementarnością określamy synergię i wzajemne uzupełnianie się świadomie podejmowanych działań poprzez skierowanie strumienia wsparcia na ich realizację dla bardziej efektywnego rozwiązania problemów oraz osiągnięcia założonych celów.

Wszystkie projekty ujęte w Programie Rewitalizacji Gminy Stronie Śląskie wykazują wzajemną komplementarność. Komplementarność ta zachodzi w kilku płaszczyznach:

### **Komplementarność problemowa**

Wynika z faktu, iż wszystkie działania realizują cele ujęte w jednej z dwóch uzupełniających się sfer:

#### **1. Sfera społeczno-gospodarcza**

**Cel 1.1** – Rozwój lokalnej przedsiębiorczości

**Cel 1.2** – Promowanie zaangażowania społecznego poprzez kulturę i sport

#### **2. Sfera przestrzeni i środowiska**

**Cel 2.1** – Poprawa estetyki i funkcjonalności przestrzeni publicznej

**Cel 2.2** – Poprawa stanu technicznego budynków użyteczności publicznej i budynków mieszkalnych

**Cel 2.3** – Modernizacja i rozbudowa infrastruktury technicznej zgodnie ze standardami XXI wieku

**CEL 2.4** – Rozbudowa infrastruktury rekreacyjnej

**CEL 2.5** – Rozbudowa infrastruktury komunikacyjnej

**CEL 2.6** Zagospodarowanie zdegradowanej przestrzeni poszpitalnej

Cele rewitalizacji oraz odpowiadające im projekty, zostały zdiagnozowane i określone w oparciu o szczegółową diagnozę stanu istniejącego, zidentyfikowane problemy w obszarze społecznym, gospodarczym, środowiskowym, infrastrukturalnym, przestrzennym oraz technicznym. Kompleksowość projektów dotyczy ich realizacji w aspekcie środowiskowym, technicznym i społecznym (powiązanie działań inwestycyjnych z działaniami “miękkimi”). Realizacja kompleksowych działań umożliwi osiągnięcie zakładanych celów Programu Rewitalizacji Stronia Śląskiego.

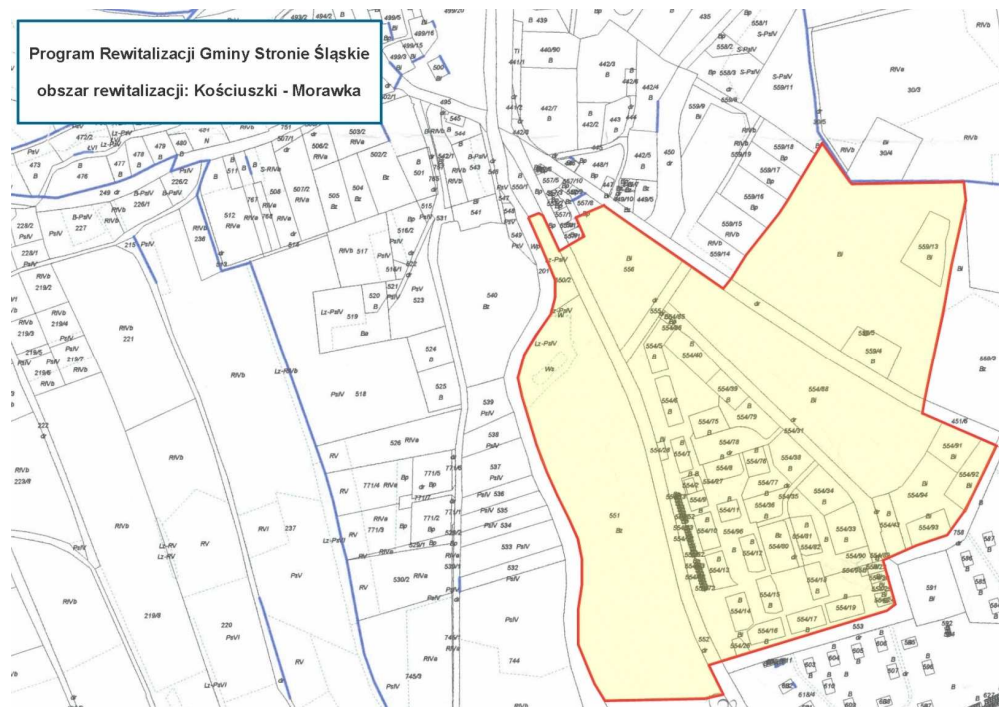
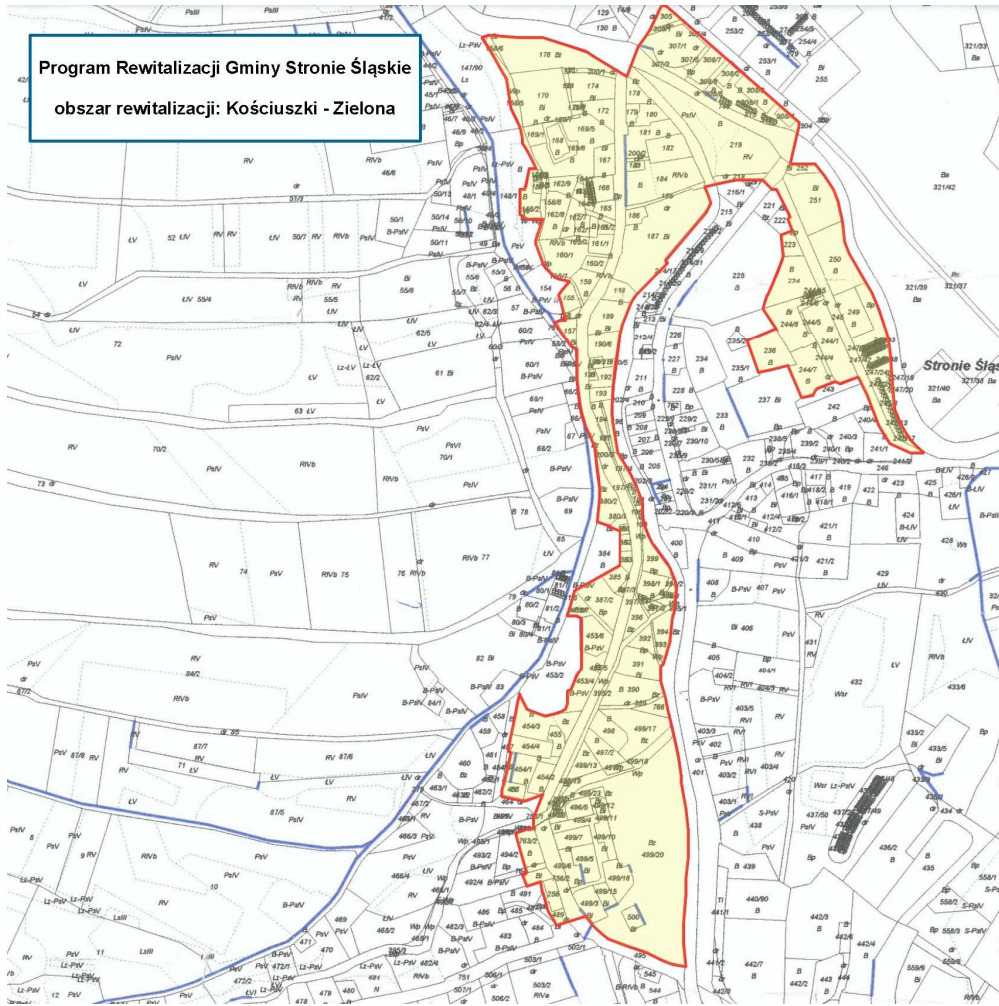
### **Komplementarność przestrzenna**

Wynika z faktu, iż przedsięwzięcia planowane w ramach Programu Rewitalizacji Stronia Śląskiego realizowane będą na ściśle określonych obszarach – które w procesie tworzenia dokumentu zostały wyznaczone jako obszary rewitalizacji.

3. Obszar nr 1: ul. Zielona – ul. Kościuszki

4. Obszar nr 2 ul. Kościuszki – ul Morawka

Obszary rewitalizacji prezentują poniższe rysunki:



Granice obszarów określono w oparciu o treść mapy ewidencyjnej w skali 1:5000 stanowiącej załącznik do Programu Rewitalizacji Gminy Stronie Śląskie.

### **Komplementarność proceduralno-instytucjonalna**

Wdrażanie Programu Rewitalizacji Gminy Stronie Śląskie odbywać się będzie poprzez realizację zgłoszonych projektów, zgodnie z harmonogramem i planem finansowym. Powodzenie tego procesu zależy będzie od bardzo wielu czynników, w tym zaangażowania i sprawności administracji samorządowej, czy aktywności społeczności rewitalizowanego obszaru.

Zgodnie z definicją rewitalizacji odpowiedzialnym za cały proces jest samorząd. Jednocześnie realizacja założeń Programu Rewitalizacji jest skuteczna dzięki szerokiej partycypacji społecznej. Współpraca z wieloma partnerami nakłada na Gminę Stronie Śląskie, jako operatora rewitalizacji, obowiązki.

Podstawowym jest informowanie partnerów o wszystkich istotnych dla nich aspektach procesu rewitalizacji. Następnym krokiem jest konsultacja planowanych działań i wspólne wdrażanie, tj. opracowanie koncepcji, akceptowanie rozwiązań i realizowanie projektów rewitalizacji. Uczestnictwo w procesie rewitalizacji ze strony partnerów jest w pełni dobrowolne. Gwarantuje to realizację projektów w sposób zaangażowany.

### **Komplementarność finansowa**

Realizacja Programu Rewitalizacji Gminy Stronie Śląskie jest uzależniona od możliwości zaangażowania odpowiedniej ilości środków finansowych. Program będący formą partnerstwa sektorów: publicznego, społecznego i gospodarczego musi angażować środki finansowe pochodzące z tych sektorów. Realizacja programu oznacza więc konieczność łączenia prywatnych i publicznych źródeł.

Ograniczona ilość zasobów finansowych uczestników rewitalizacji wymusza poszukiwanie wsparcia procesu rewitalizacji środkami zewnętrznymi. Dla skutecznej realizacji przedsięwzięć konieczne jest pozyskanie wsparcia z Europejskiego Funduszu Rozwoju Regionalnego, Europejskiego Funduszu Społecznego oraz Funduszu Spójności (z wykluczeniem ryzyka podwójnego dofinansowania).

Szacunkową strukturę finansowania podstawowych przedsięwzięć rewitalizacyjnych przedstawiono w rozdziale: Ramy Finansowe Programu Rewitalizacji

### Ramy finansowe Programu Rewitalizacji

Wdrożenie Lokalnego Programu Rewitalizacji Stronia Śląskiego wymaga zaangażowania znaczących środków finansowych. Nie jest więc możliwe zrealizowanie zadań i przedsięwzięć ujętych w niniejszym Programie Rewitalizacji bez wsparcia środkami zewnętrznymi.

Należy jednak mieć na uwadze, że ilość środków zewnętrznych jest również ograniczona. Powoduje to konieczność rywalizacji o dostępne wsparcie finansowe. W związku z tym konieczne jest zaplanowanie sposobu pozyskania niezbędnych, zewnętrznych środków finansowych.

Istotne jest rozpoznanie dostępnych źródeł zewnętrznych środków finansowych oraz zasad na jakich można się o te środki ubiegać. Dzięki temu możliwe będzie zaplanowanie działań związanych z pozyskaniem finansowania zewnętrznego.

Zadania planowane do realizacji w ramach Programu Rewitalizacji Stronia Śląskiego zostały podzielone na dwie grupy.

- Podstawowe zadania rewitalizacyjne – ujęte na tzw. liście A
- Pozostałe przedsięwzięcia rewitalizacyjne - ujęte na tzw. liście B

Na obecnym etapie wartość części zadań i przedsięwzięć rewitalizacyjnych planowanych do realizacji jest szacunkowa. Zostanie ona doprecyzowana na etapie tworzenia dokumentacji projektowej i kosztorysowej w przypadku zadań inwestycyjnych lub budżetu przedsięwzięcia dla projektów miękkich.

Szacunkowa wartość zadań rewitalizacyjnych oraz planowana struktura wg źródeł przedstawiona została w poniższej tabeli.

Tab. Planowana struktura finansowania podstawowych działań rewitalizacyjnych – **lista A i lista B**

Źródło środków finansowych		Kwota (zł)
<b>Szacunkowa wartość podstawowych zadań rewitalizacyjnych – lista A</b>		
Środki publiczne	Środki Gminy Stronie Śląskie	2 440 000
	Środki zewnętrzne	12 520 000
Środki prywatne		690 000
<b>Razem zadania z listy A</b>		<b>15 650 000</b>
<b>Szacunkowa wartość podstawowych zadań rewitalizacyjnych – lista B</b>		
Środki publiczne	Środki Gminy Stronie Śląskie	5 956 000
	Środki zewnętrzne	23 824 000
Środki prywatne		0,00
<b>Razem zadania z listy B</b>		<b>29 780 000</b>

*Źródło: obliczenia własne*

Planując realizację działań rewitalizacyjnych należy wziąć pod uwagę realne możliwości ich wdrożenia, w tym głównie potencjalne źródła finansowania. W zakresie zewnętrznych źródeł finansowania uczestnicy procesu rewitalizacji mogą skorzystać ze środków krajowych oraz zagranicznych mających formę np.: dotacji, pożyczek, kredytów, wsparcia kapitałowego. Szczególnie znacznie w tym zakresie odgrywać będą środki finansowe przewidziane w ramach Regionalnego Programu Operacyjnego Województwa Dolnośląskiego na lata 2014-2020.

Priorytety, w ramach których możliwe będzie współfinansowanie projektów rewitalizacyjnych to:

- A) Priorytet bezpośrednio przeznaczony na współfinansowanie przedsięwzięć rewitalizacyjnych - warunkiem niezbędnym do uzyskania dofinansowania jest ujęcie zadania w programie rewitalizacji danej gminy.
- B) Priorytety, w których zadania ujęte w programie rewitalizacji danej gminy są preferowane przy ocenie wniosków aplikacyjnych.

A) Priorytet bezpośrednio przeznaczony na współfinansowanie przedsięwzięć rewitalizacyjnych dotyczy **Priorytetu inwestycyjnego 6.3: Rewitalizacja zdegradowanych obszarów**, w ramach którego wsparcie zostanie ukierunkowane na poprawę jakości życia mieszkańców oraz ożywienie gospodarcze i społeczne zdegradowanych obszarów wiejskich i miejskich, gdzie doszło do kumulacji negatywnych zjawisk społeczno-gospodarczych, środowiskowych i przestrzennych. Działania rewitalizacji infrastrukturalnej muszą służyć rozwiązywaniu zdiagnozowanych problemów społecznych.

<b>Cel</b>	Kompleksowa rewitalizacja zdegradowanych obszarów miejskich i wiejskich, w wymiarze społecznym, gospodarczym i przestrzennym.
<b>Typy projektów</b>	<b>6.3.A</b> Remont, przebudowa, rozbudowa, adaptacja, wyposażenie istniejących zdegradowanych budynków, obiektów, zagospodarowanie terenów i przestrzeni (np. monitoring miejski lub dostosowanie przestrzeni do potrzeb osób niepełnosprawnych) Możliwe są działania poprawiające efektywność energetyczną (jak w działaniu 3.3 ) - wartość takich inwestycji nie może przekraczać 49% wartości wydatków kwalifikowalnych na pojedynczy budynek w projekcie.)
	<b>6.3.B</b> Remont, odnowa części wspólnych wielorodzinnych budynków mieszkalnych (nie ma możliwości budowy nowych obiektów). Możliwe są działania poprawiające efektywność energetyczną (jak w działaniu 3.3 ) - wartość takich inwestycji nie może przekraczać 49% wartości wydatków kwalifikowalnych na pojedynczy budynek w projekcie
	<b>6.3.C</b> Inwestycje w tzw. drogi lokalne (gminne i powiatowe) wraz z infrastrukturą towarzyszącą. Wsparcie będzie możliwe jedynie wtedy, gdy inwestycje takie będą stanowiły element

szerzej koncepcji związanej z rewitalizacją (fizyczną, gospodarczą i społeczną) i będą stanowiły element lokalnego programu rewitalizacji )



B) Priorytety, w których zadania ujęte w programie rewitalizacji danej gminy są preferowane przy ocenie wniosku aplikacyjnego.

Nazwa i nr działania	Przedmiot dofinansowania
<b>1.3 Rozwój przedsiębiorczości</b>	<p>1.3.A. Przygotowanie terenów inwestycyjnych.</p> <p>W zakresie infrastruktury służącej MSP wsparcie otrzymają projekty dotyczące zagospodarowania terenów pod działalność gospodarczą, w tym na cele stref aktywności gospodarczej i parków biznesu</p>
<b>3.3 Efektywność energetyczna w budynkach użyteczności publicznej i sektorze mieszkaniowym</b>	<p>Projekty związane z kompleksową modernizacją energetyczną budynków użyteczności publicznej (typ 3.3.A) i mieszkalnych wielorodzinnych (typ 3.3.B) opartych o system zarządzania energią.</p> <p>3.3.C jako projekty demonstracyjne – publiczne inwestycje w zakresie budownictwa o znacznie podwyższonych parametrach charakterystyki energetycznej w budynkach użyteczności publicznej (budowa oraz modernizacja).</p>
<b>3.4 Wdrażanie strategii niskoemisyjnych</b>	<p>Typ B: Ograniczona niska emisja kominowa w ramach kompleksowych strategii niskoemisyjnych.</p> <p>Interwencja będzie skierowana głównie na wymianę i dostosowanie do wybranych rodzajów paliw, źródeł ciepła w budynkach jednorodzinnych.</p>
<b>4.3 Dziedzictwo kulturowe</b>	<p>4.3.A Zabytki nieruchome, wpisane do rejestru prowadzonego przez Wojewódzkiego Konserwatora Zabytków we Wrocławiu wraz z ich otoczeniem;</p> <p>4.3.B Instytucje kultury (przebudowa, modernizacja, remont, zakup wyposażenia)</p>
<b>6.1 Inwestycje w infrastrukturę społeczną</b>	<p>6.1.A Budowę, remont, przebudowę, rozbudowę, nadbudowę, wyposażenie infrastruktury społecznej powiązanej z procesem integracji społecznej, aktywizacji społeczno-zawodowej i deinstytucjonalizacji usług;</p> <p>6.1.B Zmianę sposobu użytkowania, budowę, remont, przebudowę, rozbudowę, wyposażenie budynków infrastruktury: - domów pomocy społecznej; - placówek prowadzonych przez podmioty prowadzące działalność gospodarczą w zakresie prowadzenia placówek zapewniających całodobową opiekę osobom niepełnosprawnym, przewlekle chorym lub osobom w podeszłym wieku;</p> <p>6.1.C Budowę, remont, przebudowę, rozbudowę, wyposażenie, modernizację oraz adaptację infrastruktury prowadzonej przez podmioty opieki nad dziećmi do 3 roku życia (np. żłobki, kluby malucha).</p>
<b>8.2 Wsparcie osób</b>	<p>8.2.A. instrumenty i usługi rynku pracy służące indywidualizacji wsparcia oraz</p>

<p><b>poszukujących pracy</b></p>	<p>pomocy w zakresie określenia ścieżki zawodowej (obligatoryjne, które zadecydują o wyborze dalszych adekwatnych form wsparcia);</p> <p>8.2.B. instrumenty i usługi rynku pracy skierowane do osób, u których zidentyfikowano potrzebę uzupełnienia lub zdobycia nowych umiejętności i kompetencji;</p> <p>8.2.C. instrumenty i usługi rynku pracy służące zdobyciu doświadczenia zawodowego wymaganego przez pracodawców;</p> <p>8.2.D. instrumenty i usługi rynku pracy służące wsparciu mobilności międzysektorowej i geograficznej;</p> <p>8.2.E. instrumenty i usługi rynku pracy skierowane do osoby z niepełnosprawnościami;</p>
<p><b>8.3 Samozatrudnienie, przedsiębiorczość oraz tworzenie nowych miejsc pracy</b></p>	<p>8.3.A. Bezzwrotne dotacje obejmujące doradztwo oraz szkolenia;</p> <p>8.3.B Instrumenty finansowe obejmujące przyznanie jednorazowej pożyczki na rozpoczęcie działalności gospodarczej.</p>
<p><b>9.1 Aktywna integracja</b></p>	<p>9.1.A</p> <p>Projekty na rzecz integracji społeczno-zawodowej z elementami usług specjalistycznego poradnictwa (prawnego, rodzinnego, psychologicznego) dla osób zagrożonych ubóstwem lub wykluczeniem społecznym, ich rodzin oraz osób z ich otoczenia w celu poprawy ich sytuacji społeczno-zawodowej.</p> <p>9.1.C.</p> <p>1) Wsparcie służące poprawie dostępu do usług reintegracji zawodowej i społecznej realizowanych przez podmioty, o których mowa w ustawie o zatrudnieniu socjalnym (tj. Centra Integracji Społecznej (CIS), Kluby Integracji Społecznej (KIS)) poprzez stworzenie nowych miejsc reintegracji społecznej i zawodowej</p> <p>2) Wsparcie dla zatrudnienia i usług rehabilitacji zawodowej i społecznej osób z niepełnosprawnościami</p>
<p><b>9.2 Dostęp do wysokiej jakości usług społecznych</b></p>	<p>9.2.A. Usługi asystenckie i opiekuńcze nad osobami niesamodzielnymi świadczone w lokalnej społeczności;</p> <p>9.2.B. Usługi wsparcia rodziny i pieczy zastępczej;</p> <p>9.2.C. Mieszkania wspomagane</p>

### **Mechanizmy włączenia interesariuszy w proces rewitalizacji**

Strategiczny charakter dokumentu jakim jest Program Rewitalizacji Gminy Stronie Śląskie powoduje, że skutki jego wdrożenia obejmują praktycznie wszystkie podmioty zlokalizowane na obszarach objętych procesem rewitalizacji. Implikuje to konieczność zaangażowania szerokiego spektrum grup interesariuszy do prac zarówno na etapie przygotowania Programu, jak i jego wdrażania. Powinni oni reprezentować sektor samorządowy, pozarządowy oraz biznesowy.

### **Włączanie lokalnej społeczności na etapie budowy Programu Rewitalizacji**

Zgodnie z przyjętą metodologią ekspercko-partycypacyjnego sposobu tworzenia dokumentu już na wstępnym etapie jego budowania zorganizowano spotkanie informacyjne, którego celem było zapoznanie wszystkich zainteresowanych metodologią budowania dokumentu i możliwymi formami włączenia się interesariuszy w ten proces. Spotkanie zorganizowano w siedzibie Urzędu Miejskiego w Stroniu Śląskim. Zainteresowanych o spotkaniu poinformowano za pośrednictwem plakatów oraz poprzez stronę internetową Urzędu Miejskiego.

Na etapie identyfikacji potrzeb w zakresie rewitalizacji przedstawiciele społeczności lokalnej mogli się włączyć w proces przygotowania dokumentu w drodze wypełnienia ankiety diagnostycznej, która w ilości 200 sztuk została rozkolportowana na terenie gminy. W kwestionariuszu ankietowym interesariusze mogli między innymi wskazywać, które obszary Gminy ich zdaniem powinny zostać poddane procesowi rewitalizacji.

Wyniki ankiety diagnostycznej zostały w formie zbiorczej przedstawione na kolejnym spotkaniu z interesariuszami. Wykorzystano je również przy wyznaczaniu terenów w sposób szczególnie zdegradowanych i wymagających rewitalizacji. Dane ankietowe uzupełniły analizę danych statystycznych zebranych w procesie diagnozowania problemów na obszarze Gminy Stronie Śląskie.

Wyznaczenie terenu zdegradowanego pozwoliło przeprowadzić na jego obszarze akcję zbierania propozycji zadań jakie powinny zostać włączone do programu rewitalizacji. Działania te prowadzono w formie kart projektów. Wydrukowano 100 szt. wersji papierowej takich kart, które rozkolportowano na planowanym obszarze rewitalizacji.

O akcji zbierania propozycji zadań do Programu Rewitalizacji Gminy Stronie Śląskie mieszkańcy zostali poinformowani poprzez biuletyn samorządowy „Nowinki Strońskie” oraz za pośrednictwem strony internetowej.

Kolejnym etapem partycypacji społecznej były konsultacje społeczne gotowego projektu Programu Rewitalizacji Gminy Stronie Śląskie. Projekt uchwały o przyjęciu Programu Rewitalizacji (wraz z dokumentem stanowiącym załącznik do uchwały) został opublikowany na stronie BIP Gminy Stronie Śląskie.

Projekt dokumentu został również zaprezentowany na spotkaniu podsumowującym proces opracowania

Programu Rewitalizacji w Urzędzie Miejskim w Stroniu Śląskim.

### **Włączanie lokalnej społeczności na etapie wdrażania Programu Rewitalizacji**

Sprawdzone na etapie powstawania dokumentu formy komunikacji z interesariuszami powinny zostać utrzymane na etapie wdrażania Programu Rewitalizacji Gminy Stronie Śląskie.

W okresie wdrażania Programu Rewitalizacji strona internetowa [www.stronie.pl](http://www.stronie.pl) oraz biuletyn samorządowy „Nowinki Strońskie” stanowią będą platformy, na których na bieżąco zamieszczane będą informacje o prowadzonych aktualnie działaniach rewitalizacyjnych.

Zakłada się, że Burmistrz Stronia Śląskiego będzie sukcesywnie informował Radę Miejską oraz mieszkańców Gminy o postępach we wdrażaniu Programu.

Najważniejsze etapy prac będą także podsumowywane w formie spotkań odpowiedzialnych za wdrażanie programu władz Gminy z poszczególnymi grupami interesariuszy.

Co dwa lata monitorowany będzie poziom osiągnięcia założonych w dokumencie wskaźników. Zbieranie danych w tym zakresie będzie spoczywało na pracownikach Urzędu Miasta, ale w proces ten aktywnie powinni być włączani również mieszkańcy. Preferowanym narzędziem będą w tym wypadku badania ankietowe.

Wyniki monitoringu i badania poziomu zadowolenia interesariuszy z wdrażania procesu rewitalizacji będą stanowiły postawę do podjęcia decyzji o kontynuacji prac zgodnie z przyjętym w dokumencie zakresem lub wprowadzeniu ewentualnych modyfikacji w Programie Rewitalizacji. Potrzeba wprowadzenia takich modyfikacji może na przykład wynikać z trudnych do przewidzenia w dniu dzisiejszym, zmieniających się uwarunkowań zewnętrznych. Wprowadzane zmiany i korekty powinny być zgodnie z powszechnymi oczekiwaniami społecznymi i rzeczywistymi potrzebami rewitalizowanych obszarów.

## **System wdrażania Programu Rewitalizacji Gminy Stronie Śląskie**

Warunkiem osiągnięcia celów założonych w Programie Rewitalizacji Gminy Stronie Śląskie jest przygotowanie systemu wdrażania programu adekwatnego do planowanych zadań i istniejących uwarunkowań. W tym celu konieczne jest funkcjonowanie zespołu odpowiedzialnego za koordynowanie i zarządzanie działaniami związanymi z szeroko rozumianą rewitalizacją. Zespół ten działał będzie w ramach struktur Urzędu Miejskim w Stroniu Śląskim a do jego obowiązków będzie należało:

- zorganizowanie systemu sterowania i zarządzania procesem rewitalizacji,
- przygotowanie aplikacji w procesie pozyskiwania środków zewnętrznych oraz zapewnienie środków w budżecie gminy na tę część projektów rewitalizacyjnych, które realizowane będą bezpośrednio przez gminę,
- współpraca z innymi strukturami Urzędu Miasta odpowiedzialnymi za wdrażanie strategicznych programów rozwojowych, a w razie potrzeby stworzenie struktur organizacyjnych umożliwiających współpracę z zewnętrznymi partnerami Programu Rewitalizacji,
- podejmowanie inicjatyw mających na celu włączanie lokalnej społeczności w realizację Programu Rewitalizacji i zwiększanie partycypacji społecznej w poszczególnych jego elementach,
- prowadzenie prac związanych z monitorowaniem postępów we wdrażaniu Programu Rewitalizacji.
- bieżąca komunikacja z lokalną społecznością i poszczególnymi grupami interesariuszy oraz prowadzenie akcji promocyjnej nawiązującej do działań zmierzających do wyprowadzenia obszaru kryzysowego ze stanu w jakim się on aktualnie znajduje.

Kolejnym etapom Programu Rewitalizacji, podobnie jak to miało miejsce do tej pory, powinna towarzyszyć transparentność dla stworzenia przestrzeni wymiany informacji oraz opinii o poszczególnych działaniach i prowadzonych akcjach (w formie spotkań, publikacji w miejscowej prasie, komunikacji za pomocą platformy internetowej).

Zorganizowanie systemu sterowania i zarządzania procesem rewitalizacji spoczywa na Urzędzie Miejskim w Stroniu Śląskim. Zajmować się tym będzie podległy Burmistrzowi Stronia Śląskiego Referat Gospodarki Przestrzennej, Infrastruktury Technicznej i Ochrony Środowiska.

W działaniach swych będzie on ściśle współpracował z innymi strukturami Urzędu Miejskiego uczestniczącymi we wdrażaniu strategicznych programów rozwojowych. Będą to:

- Referat Księgowości
- Biuro Promocji i Rozwoju Gminy oraz Działalności Gospodarczej
- Samodzielne Stanowisko ds. Zamówień Publicznych

Referat Gospodarki Przestrzennej, Infrastruktury Technicznej i Ochrony Środowiska pokieruje też współpracą z zewnętrznymi partnerami Programu Rewitalizacji. Gdyby jednak w przyszłości, w toku

wdrażania Programu Rewitalizacji zaszła taka potrzeba, możliwe jest stworzenie w tym celu nowej struktury organizacyjnej.

Zgodnie z przyjętymi założeniami ramy finansowe wszystkich zadań zaplanowanych do realizacji w ramach Programu Rewitalizacji znacząco przekraczają możliwości finansowe Gminy Stronie Śląskie. Dlatego zadania ujęte na liście planowanych podstawowych przedsięwzięć rewitalizacyjnych, czyli tzw. liście „A” ubiegać się będą o dofinansowanie w ramach Regionalnego Programu Operacyjnego Województwa Dolnośląskiego na lata 2014-2020, Działanie 6.3 – Rewitalizacja zdegradowanych obszarów. Z kolei projekty umieszczone na liście pozostałych przedsięwzięć rewitalizacyjnych, realizujących kierunki działań Programu, czyli tzw. liście „B” będą ubiegały się o wsparcie w ramach innych działań RPO WD 2014-2020, lub innych zewnętrznych źródeł finansowania.

Projekty zgłoszone do Programu przez Gminę Stronie Śląskie będą miały zagwarantowane w budżetach na kolejne lata wdrażania programu środki finansowe niezbędne na pokrycie wkładu własnego przy realizacji wszystkich zaplanowanych działań.

W celu efektywnego wdrażania Programu rewitalizacji systematycznie monitorowane będą efekty rzeczowe i społeczne podejmowanych działań oraz wydatkowane na ten cel środki finansowe. Monitoring obejmie zbieranie, raportowanie i interpretowanie danych opisujących postęp i efekty realizowanego programu. Zagadnienie to szerzej opisano w kolejnym rozdziale.

Niezwykle istotnym elementem wdrażania przygotowanego Programu Rewitalizacji Gminy Stronie Śląskie jest komunikacja z lokalną społecznością i poszczególnymi grupami interesariuszy oraz promocja działań podejmowanych w celu wyprowadzenia obszaru kryzysowego ze stanu, w jakim się aktualnie znajduje. W tym celu należy wykorzystać między innymi następujące kanały komunikacji i przekazywania informacji:

- strona internetowa Urzędu Miejskiego [www.stronie.pl](http://www.stronie.pl)
- biuletyn samorządowy „Nowinki Strońskie”
- plakaty i ogłoszenia rozwieszane w Urzędzie Miejskim oraz w innych miejscach publicznych na terenach rewitalizowanych lub poza jego granicami;
- kontakty z lokalnymi mediami – prasą, radiem i telewizją;
- biuletyny i foldery informujące o wykonywaniu konkretnych zadań;
- spotkania z partnerami społeczno-gospodarczymi uczestniczącymi w projektach wynikających z programu rewitalizacji;

Stały przepływ informacji między zespołem odpowiedzialnym za wdrażanie Programu Rewitalizacji a lokalną społecznością nieść będzie za sobą cały szereg korzyści. Mieszkańcy nie tylko będą mieli większą świadomość działań podejmowanych przez władze lokalne, ale też będą mogli lepiej zrozumieć czemu te działania służą, jakie przynoszą korzyści, ile kosztują i skąd pochodzą środki na ich realizację. Pełniejsza wiedza w tym zakresie przyczyni się do lepszego zrozumienia toczących się przemian społeczno-

przestrzennych w Stroniu Śląskim. W efekcie większe zrozumienie dla zachodzących procesów przełoży się na pełniejsze utożsamianie się mieszkańców z kierunkami i działaniami wynikającymi z Programu Rewitalizacji. Dlatego podejmowanie inicjatyw mających na celu włączanie lokalnej społeczności w realizację Programu Rewitalizacji i zwiększanie partycypacji społecznej również na etapie jego wdrażania musi stanowić jeden z istotnych priorytetów. Warunkuje on bowiem pełen sukces Programu. Dotyczy to zwłaszcza przemian społecznych, decydujących o powodzeniu i trwałości całego przedsięwzięcia.

## **System monitorowania i oceny Programu Rewitalizacji Gminy Stronie Śląskie**

Dla zapewnienia prawidłowej realizacji Programu Rewitalizacji Gminy Stronie Śląskie konieczne jest stworzenie systemu monitorowania postępów w jego wdrażaniu. Systematyczny monitoring pozwoli na pozyskanie informacji niezbędnych przy ocenie prawidłowości tempa wdrażania projektu oraz podejmowaniu decyzji co do ewentualnej potrzeby i zakresu wprowadzenia zmian i korekt w samym dokumencie.

Monitorowanie polegać będzie na systematycznym pozyskiwaniu i analizowaniu danych dotyczących realizacji poszczególnych projektów realizowanych w ramach lub w powiązaniu z Programem rewitalizacji. Monitoringowi podlegać też będzie sposób komunikacji jednostki odpowiedzialnej za wdrażanie (Urząd Miejski w Stroniu Śląskim) z lokalną społecznością, a w szczególności interesariuszami zamieszkałymi i prowadzącymi działalność gospodarczą i społeczną na terenach objętym Programem. Analiza danych ilościowych i jakościowych pozwoli na odpowiednio wczesne wykrywanie niezgodności, a także umożliwi prewencję w odniesieniu do dających się przewidzieć komplikacji. Zastosowane będą dwie formy monitoringu:

- Monitoring rzeczowy – polegać będzie na bieżącej inspekcji przeprowadzanych w danym czasie inwestycji, pozyskiwaniu informacji nt. postępów w ich realizacji, zapewnieniu zgodności z założeniami Programu Rewitalizacji. Monitoring rzeczowy dotyczyć będzie zarówno projektów infrastrukturalnych jak i społecznych (tzw. miękkich)
- Monitoring finansowy – umożliwi kontrolę finansowych aspektów inwestycji oraz zapewni trwałość osiągniętych rezultatów. Dodatkowym aspektem monitoringu finansowego będzie pomoc partnerom uczestniczącym w rewitalizacji w uzyskaniu informacji nt. możliwych źródeł finansowania zewnętrznego inwestycji.

Instrumentem wspierającym monitoring jest ewaluacja, czyli ocena i pomiar efektywności realizowanych zadań inwestycyjnych i społecznych, osiągniętych wskaźników produktu, rezultatu i oddziaływania, a przede wszystkim rzeczywistego wymiaru wpływu programu rewitalizacji na jakość i komfort życia mieszkańców terenu objętego programem.

Aby ewaluacja mogła w pełni spełniać te kryteria musi być oparta o określone wskaźniki, których osiągnięcie będzie oznaczało spełnienie oczekiwań interesariuszy w stosunku do Programu Rewitalizacji. Wskaźniki te muszą odnosić się do problemów, które zostały zidentyfikowane i zaplanowane do rozwiązania poprzez wyznaczenie celów operacyjnych (szczegółowych).

Dla Programu Rewitalizacji Gminy Stronie Śląskie w odniesieniu do poszczególnych celów szczegółowych przyjęto następujące, przykładowe wskaźniki:

### **1. Sfera społeczno-gospodarcza**

**Cel 1.1** – Rozwój lokalnej przedsiębiorczości



- wzrost liczby podmiotów gospodarczych zlokalizowanych w strefie rewitalizacji
- ilość nowych miejsc pracy
- ilość nowych atrakcji turystycznych w obszarze rewitalizacji

**Cel 1.2** – Promowanie zaangażowania społecznego poprzez kulturę i sport

- liczba odbiorców organizowanych przedsięwzięć kulturalnych i sportowych
- ilość osób wykluczonych lub zagrożonych wykluczeniem objęta działaniami aktywizacyjnymi
- ilość osób bezrobotnych objętych działaniami aktywizującymi

**2. Sfera przestrzeni i środowiska**

**Cel 2.1** – Poprawa estetyki i funkcjonalności przestrzeni publicznej

- powierzchnia zrewitalizowanych przestrzeni publicznych

**Cel 2.2** – Poprawa stanu technicznego budynków użyteczności publicznej i budynków mieszkalnych

- ograniczenie niskiej emisji
- ilość budynków poddanych termomodernizacji
- ilość obiektów dostosowanych do potrzeb osób niepełnosprawnych

**Cel 2.3** – Modernizacja i rozbudowa infrastruktury technicznej zgodnie ze standardami XXI wieku

- długość nowych lub zmodernizowanych sieci wodociągowych
- długość nowych lub zmodernizowanych sieci kanalizacyjnych

**CEL 2.4** – Rozbudowa infrastruktury rekreacyjnej

- ilość nowych lub zmodernizowanych obiektów rekreacyjnych

**CEL 2.5** – Rozbudowa infrastruktury komunikacyjnej

- długość zmodernizowanych dróg
- liczba nowo powstałych miejsc parkingowych

**CEL 2.6** – Zagospodarowanie zdegradowanej przestrzeni poszpitalnej

- ilość obiektów, którym nadano nowe funkcje
- powierzchnia budynków, którym nadano nowe funkcje

Zarządzanie, monitoring, i ewaluacja przy uwzględnieniu wzajemnych zależności oddziaływania powinny przyczynić się do osiągnięcia wszystkich celów założonych w programie rewitalizacji. W efekcie doprowadzić to powinno do postępu cywilizacyjnego i urzeczywistnienia zaprezentowanej wizji.

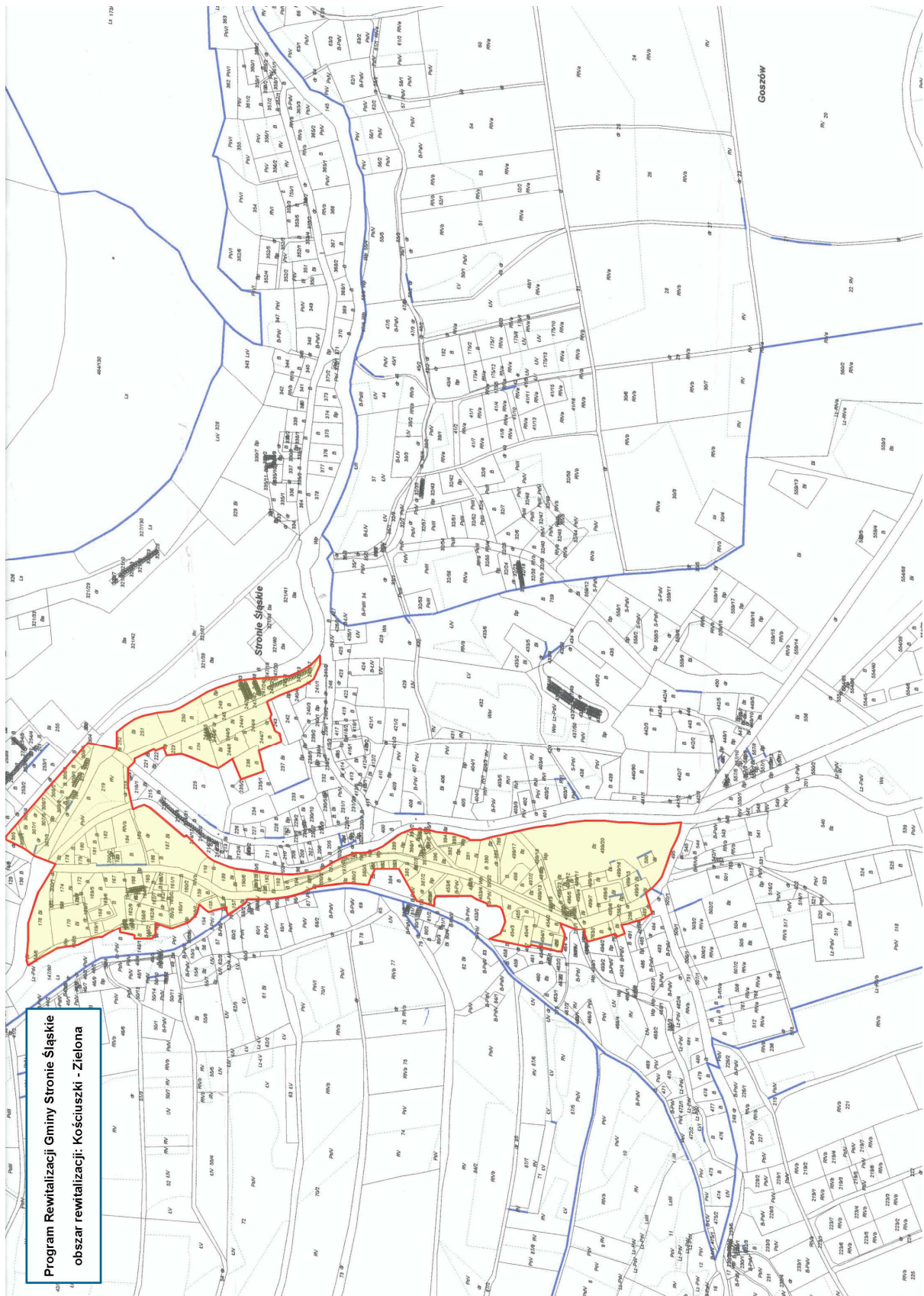
### **Załącznik graficzny – granice obszarów rewitalizacji**

Obszar rewitalizacji w ramach Programu Rewitalizacji zaprezentowany został w oparciu o treść mapy ewidencyjnej.

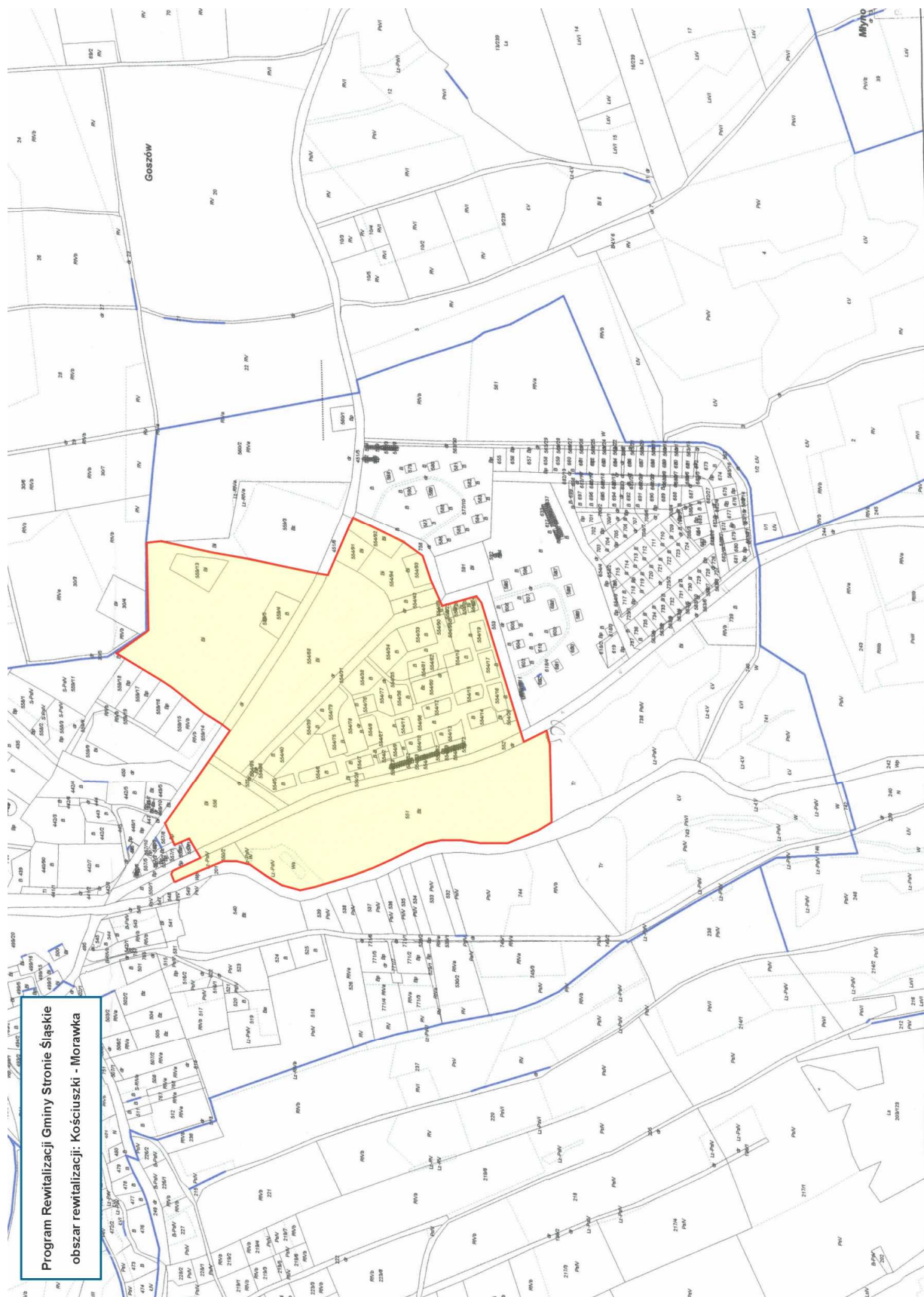
Arkusz I: Obszar nr 1: ul. Zielona – ul. Kościuszki

Arkusz II: Obszar nr 2 ul. Kościuszki – ul Morawka

Arkusz I



Arkusz II



## **Uzasadnienie**

Rewitalizacja to odpowiedź na zidentyfikowane problemy społeczne, poprzez wprowadzenie do odnowionych przestrzeni nowych funkcji społecznych i gospodarczych, wspieranie włączenia społecznego, a także podejmowanie inicjatyw na rzecz zatrudniania oraz rozwijania kapitału społecznego i ludzkiego.

Prace nad Programem Rewitalizacji Gminy Stronie Śląskie rozpoczęły się od sporządzenia diagnozy stanu istniejącego. Została ona przygotowana w oparciu o zebrane dane statystyczne oraz konsultacje społeczne z interesariuszami procesu rewitalizacji.

Celem diagnozy było wskazanie obszarów koncentracji problemów społecznych, gospodarczych, przestrzenno-funkcjonalnych oraz technicznych. W oparciu o diagnozę wyznaczono obszar miasta, który zostanie poddany rewitalizacji.

Dla obszaru sporządzono analizę SWOT, określono wizję i mające ją urzeczywistnić cele rewitalizacji. Cele ujęte w Programie Rewitalizacji Gminy Stronie Śląskie będą realizowane poprzez zadania zgłaszane przez interesariuszy procesu rewitalizacji.

By maksymalnie uprawdopodobnić realizację zapisów Programu Rewitalizacji Gminy Stronie Śląskie dokument zawiera opis procesu wdrażania oraz zasady monitorowania postępu prac.

Lokalny Program Rewitalizacji został opracowany nie tylko w celu zaplanowania działań, które wywołają pozytywne zmiany społeczne, gospodarcze oraz rozwój infrastrukturalno – przestrzenny, ale jest też narzędziem umożliwiającym ubieganie się o środki zewnętrzne. W Regionalnym Programie Operacyjnym Województwa Dolnośląskiego ujęto działanie 6.3. Ujęcie zadania w Programie Rewitalizacji danej gminy jest warunkiem niezbędnym do ubiegania się o wsparcie jego realizacji środkami z ww z działania.

Przewodniczący Rady Miejskiej

**Ryszard Wiktor**