

**UCHWAŁA NR LV/361/18  
RADY MIEJSKIEJ STRONIA ŚLĄSKIEGO**

z dnia 31 sierpnia 2018 r.

**w sprawie uchwalenia miejscowego planu zagospodarowania przestrzennego dla części obszaru  
wsi Stary Gieraltów – gmina Stronie Śląskie.**

Na podstawie art. 18 ust. 2 pkt 5 i art. 40 ust 1 ustawy z dnia 8 marca 1990 roku o samorządzie gminnym (tj. Dz. U. z 2018 poz. 994 ze zmianami), art. 20 ust. 1 ustawy z dnia 27 marca 2003 roku o planowaniu i zagospodarowaniu przestrzennym (tj. Dz.U. z 2017 poz. 1073 ze zmianami) oraz w związku z uchwałą NR XXX/189/12 Rady Miejskiej Stronia Śląskiego z dnia 30 grudnia 2016 r. w sprawie przystąpienia do sporządzenia miejscowego planu zagospodarowania przestrzennego dla części obszaru wsi Stary Gieraltów – gmina Stronie Śląskie – **Rada Miejska Stronia Śląskiego postanawia, co następuje:**

**§ 1. 1.** Stwierdza się, że niniejszy plan miejscowy nie narusza ustaleń studium uwarunkowań i kierunków zagospodarowania przestrzennego miasta i gminy Stronie Śląskie uchwalonego uchwałą NR LII/336/18 Rady Miejskiej Stronia Śląskiego z dnia 30 maja 2018 r.

**§ 2. 1** Uchwała się miejscowy plan zagospodarowania przestrzennego dla części obszaru wsi Stary Gieraltów – gmina Stronie Śląskie.

2. Ustalenia planu miejscowego określonego w ustępie 1 niniejszego paragrafu stanowią:

- 1) niniejsza uchwała;
- 2) rysunek planu miejscowego w skali 1: 1000 stanowiący załącznik graficzny Nr 1 - do niniejszej uchwały – składający się z dwóch arkuszy Nr 1 i Nr 2.

3. Załącznikami do niniejszej uchwały są rozstrzygnięcia:

- 1) o sposobie rozpatrzenia uwag do projektu planu miejscowego– załącznik Nr 2;
- 2) o sposobie realizacji zapisanych w planie miejscowym inwestycji z zakresu infrastruktury technicznej, które należą do zadań własnych gminy i o zasadach ich finansowania zgodnie z przepisami o finansach publicznych - załącznik Nr 3.

4. Stosownie do przedmiotu i problematyki planu miejscowego nie wyznacza się i nie określa w jego granicach:

- 1) terenów górniczych;
- 2) obszarów osuwania się mas ziemnych;
- 3) obszarów narażonych na niebezpieczeństwo powodzi;
- 4) sposobu i terminu tymczasowego zagospodarowania, urządzenia i użytkowania terenu;
- 5) zasad ochrony dóbr kultury współczesnej,
- 6) krajobrazu priorytetowego.

**Rozdział 1.  
Przepisy ogólne**

**§ 3. 1.** Obowiązujące ustalenia planu miejscowego są zawarte:

- 1) w tekście niniejszej uchwały;
- 2) na rysunku planu miejscowego w zakresie dotyczącym:
  - a) granic obszaru objętego planem miejscowym;
  - b) linii rozgraniczających tereny o różnym przeznaczeniu lub różnych zasadach zagospodarowania
  - c) nieprzekraczalnych linii zabudowy;
  - d) przeznaczenia terenu, oznaczonego stosownymi symbolami cyfrowymi i literowymi.

3) pozostałe oznaczenia zawarte na rysunku planu miejscowego, a nie wymienione w pkt 2 niniejszego paragrafu, nie stanowią obowiązujących ustaleń planu miejscowego i pełnią funkcję informacyjną.

**§ 4. 1.** Następujące określenia w planie miejscowym oznaczają:

- 1) uchwała – należy przez to rozumieć niniejszą uchwałę;
- 2) plan miejscowy - należy przez to rozumieć miejscowy plan zagospodarowania przestrzennego dla części obszaru wsi Stary Gierałtów – gmina Stronie Śląskie;
- 3) przepisy odrębne - należy przez to rozumieć odpowiednie przepisy ustaw wraz z aktami wykonawczymi;
- 4) rysunek planu miejscowego- należy przez to rozumieć graficzny zapis planu miejscowego przedstawiony na mapie sytuacyjno – wysokościowej w skali 1: 1000 stanowiący załącznik do niniejszej uchwały;
- 5) teren - należy przez to rozumieć teren o określonym w planie miejscowym przeznaczeniu podstawowym lub dopuszczalnym, zawarty w granicach linii rozgraniczających wyznaczonych na rysunku miejscowego planu oraz oznaczony stosownym symbolem cyfrowym i literowym, na którym obowiązują te same ustalenia miejscowego planu;
- 6) przeznaczenie podstawowe terenu - należy przez to rozumieć podstawowe przeznaczenie, pod które przeznaczają się ograniczony liniami rozgraniczającymi i oznaczony odpowiednim symbolem teren na rysunku planu miejscowego;
- 7) przeznaczenie dopuszczalne terenu - należy przez to rozumieć przeznaczenie inne niż podstawowe, które może być wprowadzone na części terenu określonego w pkt, 5 jeżeli takie jest zapotrzebowanie rynkowe lub społeczne;
- 8) urządzenia towarzyszące - należy przez to rozumieć obiekty technicznego wyposażenia, dojazdu i dojścia, parkingi oraz inne urządzenia pełniące służebną rolę wobec przeznaczenia podstawowego lub dopuszczalnego wyznaczonego terenu.

**§ 5. 1.** Przeznaczenie terenu:

- 1) dla terenu wyznaczonego w planie miejscowym ściśle określonymi liniami rozgraniczającymi ustala się przeznaczenie podstawowe, a w uzasadnionych przypadkach przeznaczenie dopuszczalne w następującym zróżnicowaniu:
  - a) MNU – tereny zabudowy mieszkaniowej jednorodzinnej i mieszkaniowej jednorodzinnej z usługami,
  - b) KD-X – tereny ciągów pieszo-jezdnych
- 2) przedmiotowe tereny mogą być w całości przeznaczony na cele zgodne z przeznaczeniem podstawowym lub także na cele zgodne z przeznaczeniem dopuszczalnym na zasadach ustalonych w dalszej części uchwały;
- 3) ustalenia szczegółowe dla terenów MNU i KD-X zawarte są w § 6 niniejszej uchwały. Przyjęte oznaczenie jest spójne z rysunkiem planu miejscowego / arkusz NR 1 i arkusz NR 2/.Dla przestrzeni publicznej w zakresie komunikacji ustalenia szczegółowe zawarte są w § 7 niniejszej uchwały;
- 4) nie dopuszcza się realizacji zabudowy w obrębie terenów o innym przeznaczeniu niż podstawowe lub dopuszczalne;
- 5) tereny przewidziane do nowego przeznaczenia, do czasu jego realizacji może być użytkowane w sposób dotychczasowy, pod warunkiem jego udostępnienia dla wykonania dojazdów i uzbrojenia, w zakresie wynikającym z ustaleń planu miejscowego;
- 6) ogólne zasady i warunki scalania i podziału nieruchomości:
  - a) na całym obszarze objętym planem miejscowym dopuszcza się scalanie i podział nieruchomości pod warunkiem zachowania przepisów odrębnych z zastrzeżeniem zapisów zawartych w Rozdziale 2 – Ustalenia szczegółowe,
  - b) szczegółowe zasady i warunki scalania i podziały nieruchomości zostały określone w ustaleniach szczegółowych dla terenu,
  - c) dopuszcza się wydzielenie nowych działek dla urządzeń infrastruktury technicznej o powierzchni niezbędnej do lokalizacji tych urządzeń pod warunkiem zapewnienia dojazdu do tych działek,

7) dla terenów określonych w § 5 z uwagi na występowanie w obszarze objętym planem miejscowym stref ochronnych należy respektować wymogi określone dla tych stref w § 9.

## **Rozdział 2.** **Ustalenia szczegółowe**

§ 6. Dla obszaru objętego planem miejscowym ustala się następujące przeznaczenie podstawowe i dopuszczalne:

1. Tereny 1MNU, 2MNU, 3MNU

- 1) przeznaczenie podstawowe – tereny zabudowy mieszkaniowej jednorodzinnej i mieszkaniowej jednorodzinnej z usługami,
- 2) przeznaczenie dopuszczalne – usługi z zakresu usług turystyki, zieleń niska i średnio – wysoka ozdobna oraz urządzenia towarzyszące i rekreacyjne,
- 3) ustala się maksymalną wysokość zabudowy 2 pełne kondygnacje nadziemne z poddaszem użytkowym, lecz nie więcej niż 12 m,
- 4) dachy strome dwu lub wielospadowe o nachyleniu głównych połaci pod takim samym kątem 35° - 45°. Główne połacie dachu w jednym obiekcie budowlanym muszą mieć jednakowy spadek. Pokrycie dachu dachówką ceramiczną lub innym materiałem charakterystycznym dla lokalnej architektury,
- 5) architektura obiektów winna być inspirowana zabudową charakterystyczną dla budownictwa Ziemi Kłodzkiej lub dobrą architekturą współczesną wkomponowaną w otaczający krajobraz i ukształtowanie terenu,
- 6) maksymalny wskaźnik zabudowy działek budowlanych do 30%,
- 7) nieprzekraczalne linie zabudowy określa rysunek planu miejscowego:
  - dla terenu 1MNU i 2MNU – 6 m od ciągu pieszo-jezdnego KD-X,
  - dla terenu 3MNU – 6 m od górnej krawędzi skarpy rzeki Białej Łądeckiej
- 8) dopuszcza się na działkach lokalizację garaży i budynków gospodarczych, jako wolnostojących lub powiązanych kubaturowo z budynkiem mieszkalnym. Wysokość zabudowy 1 kondygnacja. Pokrycie dachowe o kącie nachylenia połaci takim jak przyjęto dla zabudowy stanowiącej podstawowe przeznaczenie terenu,
- 9) minimalny wskaźnik powierzchni biologicznej czynnej w odniesieniu do powierzchni działki budowlanej– 50 %,
- 10) wskaźnik intensywności zabudowy w odniesieniu do powierzchni działki budowlanej 0,10 – 0,60,
- 11) dojście i dojazd do działek od drogi gminnej Nr 186 dla terenu 3MNU i ciągu pieszo -jezdnego dla terenów 1MNU i 2MNU / droga gminna NR 101/
- 12) ustala się miejsca do parkowania dla samochodów w granicach poszczególnych działek:
  - dla zabudowy mieszkaniowej jednorodzinnej minimum 2 miejsca do parkowania na 1 mieszkanie,
  - dla zabudowy mieszkalno –usługowej – 1 miejsce do parkowania na 25 m<sup>2</sup> powierzchni użytkowej,
  - w tym minimum 2 miejsca do parkowania pojazdów zaopatrzonych w kartę parkingową,
  - do wymaganej liczby miejsc parkingowych zalicza się również miejsca w garażach lub wiatach garażowych,
  - miejsca parkingowe należy przewidzieć, jako terenowe utwardzone w całości lub części,
- 13) szczegółowe zasady i warunki scalania i podziału nieruchomości:
  - nowe linie podziałów będą harmonijnie nawiązywać do linii rozgraniczających tereny komunikacji tj. będą do nich prostopadłe lub zbliżone do prostopadłych, tj. kąt położenia granic działek w stosunku do pasa drogowego wyniesie 90 stopni z tolerancją do 10%,
  - ustala się minimalną powierzchnię działki dla zabudowy mieszkaniowej jednorodzinnej – 1000 m<sup>2</sup>,

- ustala się minimalną szerokość frontu działki dla zabudowy mieszkaniowej jednorodzinnej – 20 m,
- ustala się minimalną powierzchnię działki dla zabudowy mieszkalno – usługowej – 2000 m,
- ustala się minimalną szerokość frontu działki dla zabudowy mieszkalno – usługowej – 25 m,
- zasady, o których mowa nie dotyczą działek: wydzielanych pod komunikację drogową, dla których należy zachować parametry dróg określonych w § 7, wydzielanych pod ewentualne urządzenia infrastruktury technicznej,

## 2. Teren KD-X

- 1) przeznaczenie dopuszczalne – ciąg pieszo – jezdny o szerokości minimum 5 m.

### § 7. 1. Zasady obsługi komunikacyjnej terenu.

- 1) obszar położony w granicach planu miejscowego /tereny 1MNU, 2 MNU i 3MNU/ będą obsługiwane istniejącym układem komunikacji kołowej tj. drogami gminnymi NR 186 i NR 101
- 2) dopuszcza się w obrębie terenów 1MNU i 2MNU wewnętrzne drogi dojazdowe o szerokości od 3, 5 – 5, 0 m.

### § 8. Zasady i ustalenia w zakresie uzbrojenia terenu i systemów infrastruktury technicznej:

#### 1. Ustala się zasady zaopatrzenia w wodę:

- 1) z istniejących lokalnych ujęć wody oraz studni głębinowych na działkach inwestorów. Docelowo z sieci wiejskiej na bazie lokalnych ujęć wody zgodnie z gminnym programem rozwoju zaopatrzenia wsi w wodę.

#### 2. Ustala się zasady odprowadzania ścieków:

- 1) do istniejącego kolektora Ø 200 we wsi Stary Gierałtów; w innych przypadkach dopuszcza się prowadzenie gospodarki ściekami w sposób odmienny od ustalonego jw. pod warunkiem zgodności z przepisami odrębnymi.

3. Ustala się zasady odprowadzania wód deszczowych powierzchniowo lub do istniejących rowów melioracyjnych. Docelowo do kanalizacji deszczowej.

#### 4. Ustala się następujące zasady gospodarowania odpadami komunalnymi i ich usuwania:

- 1) odpady komunalne nakazuje się gromadzić zgodnie z obowiązującym w gminie regulaminem utrzymania czystości i porządku;
- 2) gospodarkę odpadami innymi niż komunalne nakazuje się prowadzić zgodnie z wymogami przepisów odrębnych;

5. Ciepło dla celów bytowych i grzewczych nakazuje się uzyskiwać wyłącznie w oparciu o paliwa proekologiczne spalane w urządzeniach w sposób nie powodujący przekroczeń norm emisji zanieczyszczeń dopuszczonych przepisami odrębnymi. Dopuszcza się wyjątkowo stosowanie wysokosprawnych, atestowanych kotłowni na paliwo stałe, których technologia zapewnia zachowanie dopuszczalnych standardów emisyjnych, określonych w przepisach odrębnych. Na własne potrzeby dopuszcza się wykorzystywanie nieuciążliwych lokalnych źródeł energii odnawialnej o mocy do 100kW w tym także mikroinstalacje do 40 kW wykorzystujących energię wiatru zgodnie z przepisami odrębnymi.

6. Zaopatrzenie w gaz może być realizowane w oparciu o indywidualne lub grupowe zbiorniki gazu, a po ewentualnej realizacji sieci gazowej także poprzez tą sieć odpowiednio do potrzeb.

7. Ustala się zasadę zaopatrzenia w energię elektryczną projektowanej zabudowy z istniejących obiektów, urządzeń sieci elektroenergetycznych, rozbudowanych o nowe odcinki i stacje transformatorowe odpowiednio do zapotrzebowania nowych odbiorców:

- 1) zachowuje się bez zmian istniejące przeznaczenie obiektów, urządzeń i sieci istniejących, które służą zaopatrzeniu w energię elektryczną obszar w granicach planu miejscowego oraz zapewniają jego przesył na zewnątrz tego obszaru.

8. W zakresie telekomunikacji dopuszcza się rozbudowę i budowę urządzeń i sieci telekomunikacyjnych w tym szerokopasmowych.

### § 9. Zasady i ustalenia w zakresie ochrony środowiska, przyrody, krajobrazu kulturowego i zabytków

1. Teren objęty planem miejscowym leży w granicach:

- 1) Śnieżnickiego Parku Krajobrazowego,
- 2) Specjalnego Obszaru Siedlisk Natura 2000 „Góry Bialskie i Grupa Śnieżnika” o kodzie PLH020016, mającego znaczenie dla Wspólnoty,
- 3) Obszarze Lokalnego Zbiornika Wód Podziemnych LZWP nr 339 „Zbiornik Śnieżnik – Góry Bialskie” ( bez terenu oznaczonego symbolem 3MNU)

2. Realizacja projektowanej zabudowy nie może naruszać zasad ochrony środowiska obowiązujących dla tych obszarów chronionych, ani pogorszyć stanu lub uszczuplić jego zasobów i walorów;

3. Realizacja ustaleń planu miejscowego w granicach Specjalnego Obszaru Ochrony Siedlisk Natura 2000 wymagać będzie przeprowadzenia postępowania w sprawie oceny oddziaływania na środowisko na zasadach określonych w przepisach odrębnych;

4. Zakazuje się wprowadzania do miejscowego środowiska przyrodniczego obcych mu gatunków roślin, a także ich form rozwojowych;

5. Zaleca się realizować nowe nasadzenia zieleni ozdobnej, rekreacyjnej i użytkowej w oparciu o wybór rodzimych gatunków, powszechnie reprezentowanych w miejscowym środowisku;

6. Teren 3MNU objęty planem miejscowym znajduje się w strefie „B” ochrony konserwatorskiej, dla której obowiązują następujące zasady:

- 1) Dostosowania nowej zabudowy do historycznej kompozycji przestrzennej w zakresie skali, formy i bryły zabudowy, przy założeniu harmonijnego współistnienia elementów kompozycji historycznej i współczesnej.
- 2) Nowa zabudowa gabarytami i sposobem kształtowania bryły oraz zastosowanymi materiałami wykończeniowymi winna odwoływać się do miejscowej tradycji architektonicznej.
- 3) Wysokość nowej zabudowy nie powinna przekraczać wysokości budynków sąsiadujących.
- 4) Niedopuszczalne jest stosowanie dachów o mijających się połaciach oraz dachów o asymetrycznym nachyleniu połaci.
- 5) Do robót wykończeniowych należy stosować naturalne materiały budowlane takie jak: drewno, kamień, ceramika budowlana.

7. Tereny objęte planem miejscowym znajdują się w strefie „K” ochrony krajobrazu kulturowego i historycznego układu ruralistycznego wsi zgodnie z oznaczeniem na rysunku planu miejscowego:

- 1) realizacja projektowanej zabudowy położona w strefie „K” ochrony krajobrazu i historycznego układu ruralistycznego wsi winno być podporządkowana ochronie krajobrazu kulturowego i przyrodniczego ze szczególnym uwzględnieniem utrzymania widoczności krajobrazu, osi widokowych oraz zachowania istniejących kompleksów zieleni,
- 2) architektura, proporcje brył oraz formy i nachylenie dachów a także detale, kolorystyka winny nawiązywać do historycznej zabudowy miejscowości;

8. Dopuszczalny poziom hałasu w środowisku:

- 1) dla terenu wyznaczonego w planie miejscowym obowiązuje dopuszczalny poziom hałasu w środowisku określony w przepisach, a mianowicie:
  - a) tereny kategorii „MNU” zalicza się do terenów kategorii mieszkaniowo – usługowej.

8. Na całym obszarze miejscowego planu zagospodarowania przestrzennego ustala się ochronę potencjalnych zabytków archeologicznych pozyskanych w trakcie robót ziemnych, budowlanych lub odkrytych jako znaleziska przypadkowe wprowadzając poniższe zapisy: Wszelkie przedmioty, co do których istnieje przypuszczenie, iż są zabytkami pozyskanymi w trakcie prac ziemnych lub odkryte jako przypadkowe znaleziska podlegają ochronie prawnej na podstawie przepisów odrębnych. Postępowanie z przedmiotami lub obiektami o cechach zabytkowych odkrytymi w trakcie prowadzenia robót budowlanych lub prac ziemnych należy prowadzić z uwzględnieniem obowiązujących przepisów odrębnych.

**§ 10. Ustalenia dotyczące wartości nieruchomości:**

1. Ustala się stawkę procentową w wysokości 30% od wzrostu wartości nieruchomości zgodnie z art. 15 ust. 2 pkt 12 i art. 36 ust. 4 ustawy z dnia 27 marca 2003 r. o planowaniu i zagospodarowaniu przestrzennym.

### **Rozdział 3. Przepisy końcowe**

#### **§ 11. Ustalenia końcowe**

1. Realizację niniejszej uchwały powierza się Burmistrzowi Stronia Śląskiego.
2. Uchwała wchodzi w życie po upływie 14 dni od daty jej opublikowania w Dzienniku Urzędowym Województwa Dolnośląskiego.

Przewodniczący Rady  
Miejskiej

**Ryszard Wiktor**

Załącznik Nr 2 do uchwały Nr LV/361/18  
Rady Miejskiej Stronia Śląskiego  
z dnia 31 sierpnia 2018 r.

**Rozstrzygnięcie o sposobie rozpatrzenia uwag wniesionych do projektu miejscowego planu zagospodarowania przestrzennego dla części obszaru wsi Stary Gieraltów – gmina Stronie Śląskie.**

Na podstawie art. 20 ust. 1 ustawy z dnia 27 marca 2003 roku o planowaniu i zagospodarowaniu przestrzennym (Dz. U. z 2018 r. poz. 994 ze zm.) Rada Miejska Stronia Śląskiego rozstrzyga, co następuje:

Na podstawie wykazu sporządzonego przez Burmistrza Miasta Stronia Śląskiego i załączonego do dokumentacji planistycznej w sprawie braku uwag do projektu planu miejscowego wyłożonego do publicznego wglądu z prognozą skutków wpływu ustaleń planu na środowisko, nie rozstrzyga się o sposobie ich rozpatrzenia.

Przewodniczący Rady  
Miejskiej

**Ryszard Wiktor**

Załącznik Nr 3 do uchwały Nr LV/361/18  
Rady Miejskiej Stronia Śląskiego  
z dnia 31 sierpnia 2018 r.

**Rozstrzygnięcie o sposobie realizacji zadań z zakresu infrastruktury technicznej  
oraz zasad ich finansowania.**

Na podstawie art. 20 ust. 1 ustawy z 27 marca 2003 r. o planowaniu i zagospodarowaniu przestrzennym ( Dz. U. z 2017 r. poz. 1073) i art. 7 ust. 1,2 i 3 ustawy z 8 marca 1990 r. o samorządzie gminnym (Dz. U. z 2018 r. poz. 994 ze zm. ) oraz art. 184, ust. 2 ustawy z dnia 27 sierpnia 2007 r. o finansach publicznych ( Dz. U. z 2017 r. poz.2077 ze zm.) Rada Miejska Stronia Śląskiego ustala, co następuje:

**§ 1.** Zadania własne gminy stanowią inwestycje, które służą zaspokajaniu zbiorowych potrzeb mieszkańców gminy i do których zalicza się między innymi: infrastrukturę techniczną obejmującą urządzenia i sieci zaopatrzenia w wodę i odbioru ścieków oraz drogi gminne.

**§ 2.** Stwierdza się, że ustalenia „Miejscowego planu zagospodarowania przestrzennego dla terenów położonych we wsi Stary Gierałtów – Gmina Stronie Śląskie” zawierają zadania inwestycyjne z zakresu infrastruktury technicznej, które stanowią zadania własne gminy i obejmują urządzenia i modernizację dróg.

L.p	Wyszczególnienie inwestycji Lokalizacja	Symbol urbanistyczny w planie	Parametry inwestycji mb lub m <sup>2</sup>	Prognozowany termin realizacji rok	Prognozowana wartość inwestycji w tys. zł
1	2	3	4	5	6
1	Ciąg pieszo jezdny o szerokości 5 m	KD-X	130/650	2018/2022	117
	Razem	x	x	x	117

**§ 3.** Zadania inwestycyjne wynikające z ustaleń planu miejscowego w zakresie infrastruktury technicznej, które należą do zadań własnych gminy należy realizować:

- 1) w oparciu o obowiązujące przepisy ogólne i branżowe regulujące procesy inwestycyjne w zakresie przygotowania, finansowania i realizacji,
- 2) zgodnie z wieloletnim planem finansowym Gminy Stronie Śląskie,
- 3) zgodnie z wieloletnim planem inwestycyjnym Gminy Stronie Śląskie kierując się i uwzględniając prognozowane terminy realizacji inwestycji infrastrukturalnych.

**§ 4.** Finansowanie zadań inwestycyjnych wynikających z planu miejscowego w zakresie infrastruktury technicznej, które należą do zadań własnych gminy należy realizować zgodnie z przepisami o finansach publicznych a środki finansowe na ich realizację mogą pochodzić z następujących źródeł:

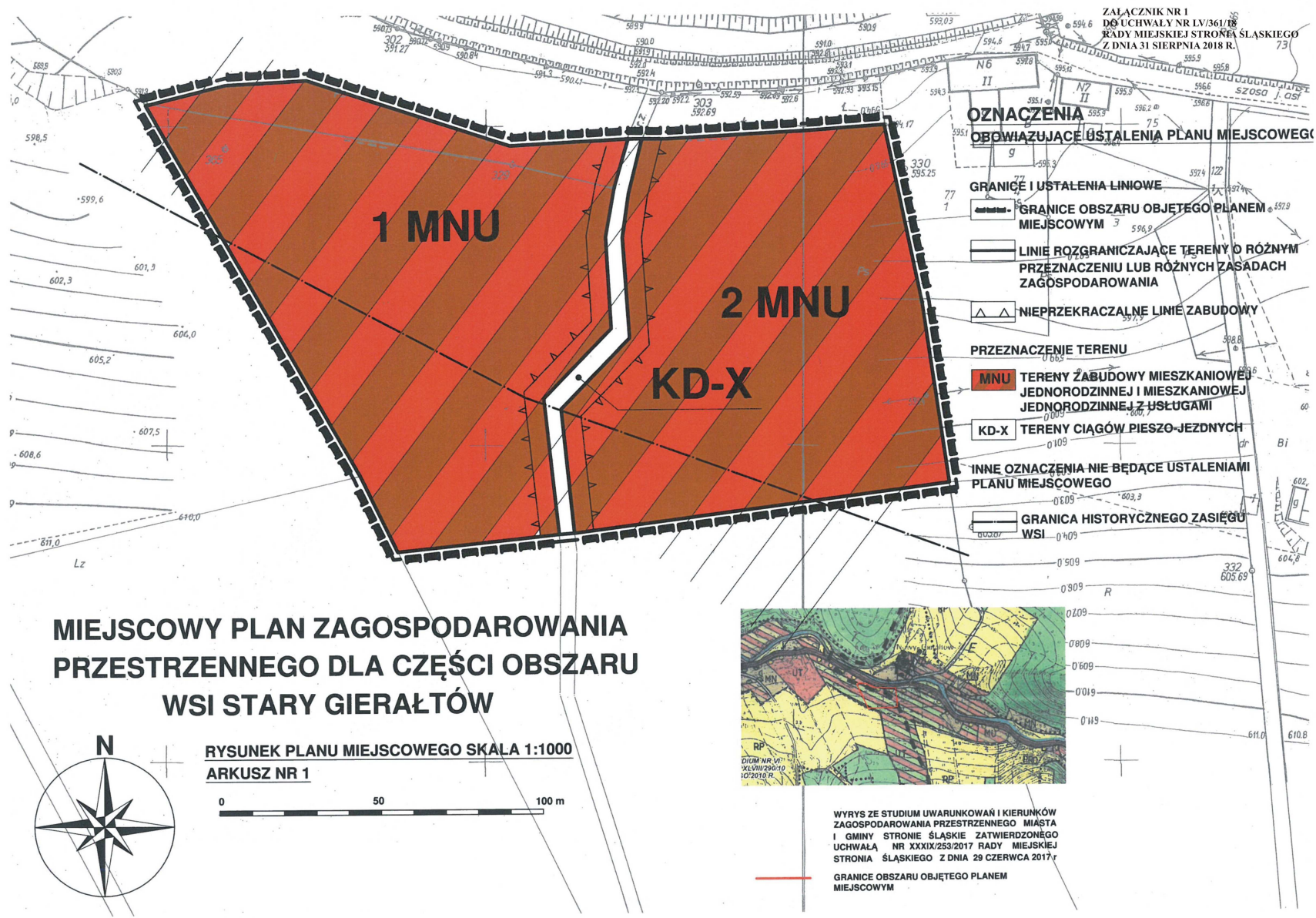
- 1) z budżetu gminy zgodnie z uchwałami budżetowymi,
- 2) z kredytów i pożyczek,
- 3) z obligacji komunalnych,
- 4) ze strukturalnych funduszy pomocowych: wojewódzkich, krajowych i unijnych,
- 5) z udziału inwestorów zewnętrznych na podstawie zawartych porozumień,



6) z innych źródeł.

Przewodniczący Rady  
Miejskiej

**Ryszard Wiktor**



ZALĄCZNIK NR 1  
DO UCHWAŁY NR LV/361/18  
RADY MIEJSKIEJ STRONIA ŚLĄSKIEGO  
Z DNIA 31 SIERPNIA 2018 R.

**OZNACZENIA  
OBOWIAZUJĄCE USTALENIA PLANU MIEJSCOWEGO**

**GRANICE I USTALENIA LINIOWE**

GRANICE OBSZARU OBJĘTEGO PLANEM MIEJSCOWYM  
LINIE ROZGRANICZAJĄCE TERENY O RÓŻNYM PRZEZNACZENIU LUB RÓŻNYCH ZASADACH ZAGOSPODAROWANIA

▲ ▲ NIEPRZEKRACZALNE LINIE ZABUDOWY

PRZEZNACZENIE TERENU

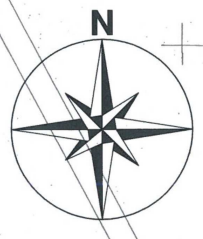
MNU TERENY ZABUDOWY MIESZKANIOWEJ JEDNORODZINNEJ I MIESZKANIOWEJ JEDNORODZINNEJ Z USŁUGAMI

KD-X TERENY CIĄGÓW PIESZO-JEZDNYCH

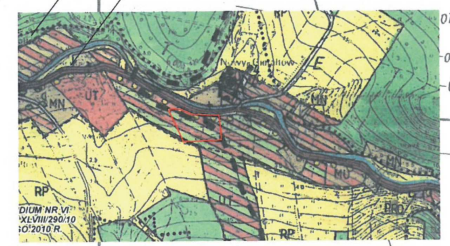
INNE OZNACZENIA NIE BĘDĄCE USTALENIAMI PLANU MIEJSCOWEGO

GRANICA HISTORYCZNEGO ZASIĘGU WSI

**MIEJSCOWY PLAN ZAGOSPODAROWANIA PRZESTRZENNEGO DLA CZĘŚCI OBSZARU WSI STARY GIERAŁTÓW**



RYСУNEK PLANU MIEJSCOWEGO SKAŁA 1:1000  
ARKUSZ NR 1



WYRYS ZE STUDIUM UWARUNKOWAŃ I KIERUNKÓW ZAGOSPODAROWANIA PRZESTRZENNEGO MIASTA I GMINY STRONIE ŚLĄSKIE ZATWIERDZONEGO UCHWAŁĄ NR XXXIX/253/2017 RADY MIEJSKIEJ STRONIA ŚLĄSKIEGO Z DNIA 29 CZERWCA 2017 r.

GRANICE OBSZARU OBJĘTEGO PLANEM MIEJSCOWYM



# MIEJSCOWY PLAN ZAGOSPODAROWANIA PRZESTRZENNEGO DLA CZĘŚCI OBSZARU WSI STARY GIERAŁTÓW

**RYSUNEK PLANU MIEJSCOWEGO**  
**SKALA 1:1000**  
**ARKUSZ NR 2**



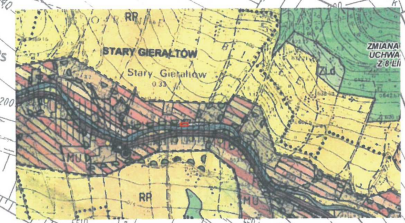
ZALĄCZNIK NR 1  
 DO UCHWAŁY NR LV/361/18  
 RADY MIEJSKIEJ STRONIA ŚLĄSKIEGO  
 Z DNIA 31 SIERPNIA 2018 R.

**OZNACZENIA**  
**OBOWIAZUJĄCE USTALENIA PLANU MIEJSCOWEGO**

- GRANICE I USTALENIA LINIOWE**
- GRANICE OBSZARU OBJĘTEGO PLANEM MIEJSCOWYM**
- LINIE ROZGRANICZAJĄCE TERENY O RÓŻNYM PRZEZNACZENIU LUB RÓŻNYCH ZASADACH ZAGOSPODAROWANIA**
- NIEPRZEKRACZALNE LINIE ZABUDOWY**

**PRZEZNACZENIE TERENU**

**MNU** TERENY ZABUDOWY MIESZKANIOWEJ JEDNORODZINNEJ I MIESZKANIOWEJ JEDNORODZINNEJ Z USŁUGAMI



WYRYS ZE STUDIUM UWARUNKOWAŃ I KIERUNKÓW ZAGOSPODAROWANIA PRZESTRZENNEGO MIASTA I GIBINY STRONIA ŚLĄSKIE ZATWIERDZONEGO UCHWAŁĄ NR XXIX/253/2017 RADY MIEJSKIEJ STRONIA ŚLĄSKIEGO Z DNIA 28 CZERWCA 2017 R.

**GRANICE OBSZARU OBJĘTEGO PLANEM MIEJSCOWYM**

Województwo dolnośląskie  
 Powiat Stronie Śląskie  
 Gmina Stary Gierałtów  
 Osiedle Leśny

Posiada się zgromadzone materiały i dokumenty, które stanowią podstawę do sporządzenia miejscowego planu zagospodarowania przestrzennego. Plan ten jest częścią miejscowego planu zagospodarowania przestrzennego dla części obszaru wsi Stary Gierałtów.

Organ prowadzący: Urząd Gminy Stary Gierałtów  
 Naczelnik Gminy: Andrzej Kozłowski  
 Identyfikacja ewidencyjny materiał zasobny: 188, 182, 210, 183, 184, 185, 186, 187, 188, 189, 190, 191, 192, 193, 194, 195, 196, 197, 198, 199, 200, 201, 202, 203, 204, 205, 206, 207, 208, 209, 210, 211, 212, 213, 214, 215, 216, 217, 218, 219, 220, 221, 222, 223, 224, 225, 226, 227, 228, 229, 230, 231, 232, 233, 234, 235, 236, 237, 238, 239, 240, 241, 242, 243, 244, 245, 246, 247, 248, 249, 250, 251, 252, 253, 254, 255, 256, 257, 258, 259, 260, 261, 262, 263, 264, 265, 266, 267, 268, 269, 270, 271, 272, 273, 274, 275, 276, 277, 278, 279, 280, 281, 282, 283, 284, 285, 286, 287, 288, 289, 290, 291, 292, 293, 294, 295, 296, 297, 298, 299, 300, 301, 302, 303, 304, 305, 306, 307, 308, 309, 310, 311, 312, 313, 314, 315, 316, 317, 318, 319, 320, 321, 322, 323, 324, 325, 326, 327, 328, 329, 330, 331, 332, 333, 334, 335, 336, 337, 338, 339, 340, 341, 342, 343, 344, 345, 346, 347, 348, 349, 350, 351, 352, 353, 354, 355, 356, 357, 358, 359, 360, 361, 362, 363, 364, 365, 366, 367, 368, 369, 370, 371, 372, 373, 374, 375, 376, 377, 378, 379, 380, 381, 382, 383, 384, 385, 386, 387, 388, 389, 390, 391, 392, 393, 394, 395, 396, 397, 398, 399, 400, 401, 402, 403, 404, 405, 406, 407, 408, 409, 410, 411, 412, 413, 414, 415, 416, 417, 418, 419, 420, 421, 422, 423, 424, 425, 426, 427, 428, 429, 430, 431, 432, 433, 434, 435, 436, 437, 438, 439, 440, 441, 442, 443, 444, 445, 446, 447, 448, 449, 450, 451, 452, 453, 454, 455, 456, 457, 458, 459, 460, 461, 462, 463, 464, 465, 466, 467, 468, 469, 470, 471, 472, 473, 474, 475, 476, 477, 478, 479, 480, 481, 482, 483, 484, 485, 486, 487, 488, 489, 490, 491, 492, 493, 494, 495, 496, 497, 498, 499, 500, 501, 502, 503, 504, 505, 506, 507, 508, 509, 510, 511, 512, 513, 514, 515, 516, 517, 518, 519, 520, 521, 522, 523, 524, 525, 526, 527, 528, 529, 530, 531, 532, 533, 534, 535, 536, 537, 538, 539, 540, 541, 542, 543, 544, 545, 546, 547, 548, 549, 550, 551, 552, 553, 554, 555, 556, 557, 558, 559, 560, 561, 562, 563, 564, 565, 566, 567, 568, 569, 570, 571, 572, 573, 574, 575, 576, 577, 578, 579, 580, 581, 582, 583, 584, 585, 586, 587, 588, 589, 590, 591, 592, 593, 594, 595, 596, 597, 598, 599, 600, 601, 602, 603, 604, 605, 606, 607, 608, 609, 610, 611, 612, 613, 614, 615, 616, 617, 618, 619, 620, 621, 622, 623, 624, 625, 626, 627, 628, 629, 630, 631, 632, 633, 634, 635, 636, 637, 638, 639, 640, 641, 642, 643, 644, 645, 646, 647, 648, 649, 650, 651, 652, 653, 654, 655, 656, 657, 658, 659, 660, 661, 662, 663, 664, 665, 666, 667, 668, 669, 670, 671, 672, 673, 674, 675, 676, 677, 678, 679, 680, 681, 682, 683, 684, 685, 686, 687, 688, 689, 690, 691, 692, 693, 694, 695, 696, 697, 698, 699, 700, 701, 702, 703, 704, 705, 706, 707, 708, 709, 710, 711, 712, 713, 714, 715, 716, 717, 718, 719, 720, 721, 722, 723, 724, 725, 726, 727, 728, 729, 730, 731, 732, 733, 734, 735, 736, 737, 738, 739, 740, 741, 742, 743, 744, 745, 746, 747, 748, 749, 750, 751, 752, 753, 754, 755, 756, 757, 758, 759, 760, 761, 762, 763, 764, 765, 766, 767, 768, 769, 770, 771, 772, 773, 774, 775, 776, 777, 778, 779, 780, 781, 782, 783, 784, 785, 786, 787, 788, 789, 790, 791, 792, 793, 794, 795, 796, 797, 798, 799, 800, 801, 802, 803, 804, 805, 806, 807, 808, 809, 810, 811, 812, 813, 814, 815, 816, 817, 818, 819, 820, 821, 822, 823, 824, 825, 826, 827, 828, 829, 830, 831, 832, 833, 834, 835, 836, 837, 838, 839, 840, 841, 842, 843, 844, 845, 846, 847, 848, 849, 850, 851, 852, 853, 854, 855, 856, 857, 858, 859, 860, 861, 862, 863, 864, 865, 866, 867, 868, 869, 870, 871, 872, 873, 874, 875, 876, 877, 878, 879, 880, 881, 882, 883, 884, 885, 886, 887, 888, 889, 890, 891, 892, 893, 894, 895, 896, 897, 898, 899, 900, 901, 902, 903, 904, 905, 906, 907, 908, 909, 910, 911, 912, 913, 914, 915, 916, 917, 918, 919, 920, 921, 922, 923, 924, 925, 926, 927, 928, 929, 930, 931, 932, 933, 934, 935, 936, 937, 938, 939, 940, 941, 942, 943, 944, 945, 946, 947, 948, 949, 950, 951, 952, 953, 954, 955, 956, 957, 958, 959, 960, 961, 962, 963, 964, 965, 966, 967, 968, 969, 970, 971, 972, 973, 974, 975, 976, 977, 978, 979, 980, 981, 982, 983, 984, 985, 986, 987, 988, 989, 990, 991, 992, 993, 994, 995, 996, 997, 998, 999, 1000.



## Uzasadnienie

Do opracowania projektu miejscowego planu zagospodarowania przestrzennego dla części obszaru wsi Stary Gierałtów – gmina Stronie Śląskie przystąpiono na podstawie uchwały NR XXX/189/12 Rady Miejskiej Stronia Śląskiego z dnia 30 grudnia 2016 roku w sprawie przystąpienia do sporządzenia miejscowego planu zagospodarowania przestrzennego dla części obszaru wsi Stary Gierałtów – gmina Stronie Śląskie.

Wieś Stary Gierałtów posiada obowiązujący miejscowy plan zagospodarowania przestrzennego uchwalony uchwałą NR XVII/126/12 Rady Miejskiej w Stroniu Śląskim z 27 lutego 2012 r. Konieczność sporządzenia zmiany miejscowego planu wsi Stary Gierałtów nastąpiła po przeprowadzeniu szczegółowych analiz wyżej wymienionego planu oraz zaistniałych uwarunkowań i potrzeb inwestycyjnych dla obszaru objętego uchwałą.

Po stwierdzeniu zgodności z ustaleniami studium uwarunkowań i kierunków zagospodarowania przestrzennego miasta i gminy Stronia Śląskiego przystąpiono do opracowania projektu planu miejscowego. Projekt planu miejscowego został opracowany na mapach w skali 1: 1000 zgodnie z wymogami ustawy o planowaniu i zagospodarowaniu przestrzennym. Do projektu planu miejscowego sporządzono prognozę oddziaływania na środowisko i prognozę skutków finansowych wynikających z ustaleń planu miejscowego, których wnioski wskazują, iż realizacja ustaleń planu nie wpłynie na pogorszenie stanu środowiska, nie spowoduje potrzeby wykonania inwestycji należących do zadań własnych gminy z zakresu infrastruktury technicznej i nie da podstaw do wystąpienia o odszkodowanie. W planie miejscowym wzięto pod uwagę ustalenia oraz uzgodnienia zawarte w opracowaniu ekofizjograficznym sporządzonym dla gminy Stronie Śląskie. Tak przyjęta metodologia pracy pozwoliła na optymalizację zapisów planu miejscowego z punktu widzenia ochrony środowiska i zdrowia ludzi. W konsekwencji tych prac stworzono dokument zawierający ustalenia respektujące zasady zrównoważonego rozwoju i zminimalizowania niekorzystnych skutków dla środowiska.

Projekt planu miejscowego został przedłożony do zaopiniowania przez Gminną Komisję Urbanistyczną w Stroniu Śląskim. Po opinii Komisji j.w. zgodnie z art. 17 pkt.6 ustawy o zagospodarowaniu przestrzennym projekt planu miejscowego wraz z prognozą oddziaływania na środowisko został przesłany do uzgodnienia i zaopiniowania. Projekt planu miejscowego uzyskał pozytywne opinie i uzgodnienia.

Stosownie do art. 15 ust. 1 ustawy z dnia 27 marca 2003 r. o planowaniu i zagospodarowaniu przestrzennym /t.j. Dz. U. z 2017. poz.1073 /, po przeanalizowaniu ustaleń w/w planu miejscowego podaje się uzasadnienie sposobu realizacji wymogów, o których mowa w art. 1 ust. 2 ustawy, w zakresie:

### **ładu przestrzennego, w tym urbanistyki i architektury**

Wymagania ładu przestrzennego zostały zrealizowane w planie miejscowym poprzez takie ukształtowanie przestrzeni, w szczególności terenów wskazanych do zainwestowania, które tworzą harmonijną całość oraz uwzględnia w uporządkowanych relacjach:

- uwarunkowania, w szczególności aktualny stan zainwestowania wnioski i uwagi złożone do planu, opinie i uzgodnienia, ustalenia studium;
- wymagania funkcjonalne, w szczególności istniejące powiązania przestrzenne;
- wymagania społeczno – gospodarcze, w szczególności potrzebę aktywizacji lokalnej społeczności oraz konieczności podnoszenia poziomu życia mieszkańców.

Wymóg został zrealizowany poprzez wskazanie na rysunku planu miejscowego terenów wskazanych do zainwestowania wraz z określeniem ograniczeń przestrzennych tj. linie zabudowy oraz przez określenie w części tekstowej precyzyjnych regulacji dotyczących zasad i sposobu kształtowania zabudowy.

### **walorów architektonicznych i krajobrazowych**

Plan zapewnia dbałość o walory architektoniczne i krajobrazowe poprzez wprowadzenie ustaleń określających zasady kształtowania, mając na uwadze kontekst otoczenia, a w szczególności sąsiedztwo istniejącej zabudowy oraz położenie na terenach szczególnie eksponowanych w krajobrazie

- wskazanie na rysunku planu miejscowego terenu, na którym dopuszcza się zabudowę wraz z liniami zabudowy i jednocześnie określenie w tekście uchwały precyzyjnych zasad kształtowania zabudowy;
- wprowadzenie w § 9 uchwały szczegółowych zasad ochrony środowiska, przyrody i krajobrazu

kulturowego.

### **ochrona środowiska, w tym gospodarowanie wodami i ochrona gruntów rolnych**

W ustaleniach planu miejscowego ochronę tę uwzględniają i zapewniają zakazy i nakazy dotyczące:

- Śnieżnickiego Parku Krajobrazowego,
- Specjalnego Obszaru Siedlisk Natura 2000 „Góry Bialskie i Grupa Śnieżnika” o kodzie PLH020016, mającego znaczenie dla wspólnoty,
- strefie „K” ochrony krajobrazu,
- Obszarze Lokalnego Zbiornika Wód Podziemnych nr 339 „Zbiornik Śnieżnik – Góry Bialskie”
- ochrony mieszkańców przed uciążliwością hałasu,
- zapewnienie powierzchni biologicznie czynnej,
- obowiązek dostosowania się do przepisów odrębnych ochrony środowiska,
- sporządzenie prognozy oddziaływania na środowisko, która szczegółowo analizuje zagadnienia w przedmiotowym zakresie

Analiza klas gruntów rolnych wykazała, że w obrębie niniejszego planu nie występują klasy gruntów chronionych rolnych i leśnych, zatem nie było potrzeby występowania z wnioskiem o zmianę przeznaczenia gruntów rolnych na cele nierolnicze i leśnych na cele nieleśne.

### **ochrona dziedzictwa kulturowego i zabytków oraz dóbr kultury współczesnej**

Obszary ochrony konserwatorskiej zostały w planie określone poprzez ustalenie ich położenia oraz wprowadzenie nakazów i zakazów, by w przypadku prowadzenia jakichkolwiek inwestycji związanych z tymi dobrami, stosować się do przepisów odrębnych.

W obrębie obszaru planu miejscowego nie występują dobra kultury współczesnej.

### **ochrona zdrowia oraz bezpieczeństwa ludzi i mienia, a także potrzeb osób niepełnosprawnych**

- zaprojektowanie rozwiązań zgodnych z najnowszą wiedzą oraz zasadami bezpieczeństwa;
- wprowadzenie zasad dotyczących modernizacji, rozbudowy i budowy infrastruktury technicznej ograniczających negatywny wpływ inwestycji na zdrowie i bezpieczeństwo;
- nawiązanie do zasad dotyczących lokalizowania miejsc parkingowych dla osób niepełnosprawnych;
- wprowadzenie ustalenia określającego dopuszczalny poziom hałasu w środowisku;

### **walorów ekonomicznych przestrzeni**

Projekt planu miejscowego poprawia walory ekonomiczne przestrzeni poprzez bezpośrednie powiązania przestrzeni istniejącej struktury wiejskiej w aspekcie przeznaczenia terenów, jak i w aspekcie powiązań i przenikania się różnych funkcji.

### **prawo własności**

Po analizie stanu własności plan miejscowy zachowuje stan własności dotychczasowy.

### **potrzeby obronności i bezpieczeństwa państwa**

Nie występują

### **potrzeby interesu publicznego**

Nie występują

### **potrzeby w zakresie rozwoju infrastruktury technicznej, w szczególności sieci szerokopasmowych**

Wprowadzenie w § 8 zasad dotyczących modernizacji i budowy infrastruktury technicznej.

### **zapewnienie udziału społeczeństwa w pracach nad miejscowym planem zagospodarowania przestrzennego, w tym przy użyciu środków komunikacji elektronicznej**

- podanie do publicznej wiadomości informacji o przystąpieniu do opracowania planu miejscowego oraz

możliwości składania wniosków;

- sporządzenie prognozy oddziaływania na środowisko do projektu planu miejscowego;
- zapewnienie na każdym etapie opracowania dostępu do informacji dotyczących procedury planistycznej.

#### **potrzeba zapewnienia odpowiedniej ilości i jakości wody, do celów zaopatrzenia ludności**

Zaopatrzenie ludności w odpowiednią ilość i jakość wody będzie w pełni zabezpieczone zgodnie z ustaleniami zawartymi w § 8 dotyczącym modernizacji, rozbudowy i budowy infrastruktury technicznej związanej z zaopatrzeniem ludności w wodę.

Odnosnie sposobu realizacji wymogów, o których mowa w art. 1 ust. 3 ustawy stwierdza się, iż w trakcie sporządzania projektu planu miejscowego wzięto pod uwagę zarówno interes prywatny jak i publiczny i uwzględniono w sposobie rozpatrzenia wniosków i uwag. Złożone wnioski zostały uwzględnione w projekcie planu miejscowego. Przeprowadzono szczegółowe analizy w aspekcie ochrony stanu istniejącego jak i zmiany w zakresie zagospodarowania terenów oraz oszacowano ekonomiczne i społeczne przesłanki wynikające z przyjęcia rozwiązań planistycznych, a także podporządkowano je przepisom odrębnym dotyczącym, między innymi ochrony środowiska. Podstawą do przyjętych rozwiązań były, oprócz materiałów wejściowych do sporządzenia projektu planu miejscowego, także opracowania:

- Prognoza oddziaływania na środowisko, w której w podsumowaniu stwierdzono, że:

Projektowane zagospodarowanie - zabudowa mieszkaniowa jednorodzinna z towarzyszącymi ewentualnie usługami turystyczno – rekreacyjnymi, nie spowoduje istotnych negatywnych zmian środowiskowych, które wpłynęłyby na stan i zasoby środowiska. Wiąże się to zarówno z nieuciążliwym charakterem proponowanego zainwestowania, jak też jego rozproszeniem i niewielką skalą obszarową. Potencjalnie negatywne oddziaływanie dotyczy w zasadzie tylko części powierzchni terenu – jego morfologii i gleb, w obrębie realizowanej nowej zabudowy. Inne zagrożenia środowiskowe ( m. in. dla wód, powietrza) wynikające ze zwiększonego pobytu ludzi, jak: hałas zanieczyszczenia komunikacyjne, produkcja ścieków i odpadów, skutecznie niweluje program planu odnoszący się do niezbędnej infrastruktury, charakteru zabudowy i zagospodarowania.

Ustalenia planu zostały podporządkowane wymogom przepisów szczególnych, powołanych dla ochrony terenów cennych przyrodniczo – obszaru Natura 2000 „ Góry Bialskie i Grupa Śnieżnika” i Śnieżnickiego Parku Krajobrazowego, a także ochrony dziedzictwa kulturowego związanego z historycznym układem wsi. Zawarte zostały one zarówno w zapisach ogólnych jak i szczegółowych rozwiązaniach, dotyczących wielkości i formy zabudowy, utrzymania istniejącej bioróżnorodności, niezbędnej infrastruktury.

Nowo projektowane zainwestowanie rozszerza jedynie nieznacznie obszar zabudowy wiejskiej w granicach historycznych układów. Nie pogorszą się warunki siedliskowe, jak też funkcjonowanie środowiska przyrodniczego zagrażające „ właściwemu” stanowi ochrony siedlisk przyrodniczych obszaru Natura 2000. Utrzymane zostaną bez zmian elementy chronionego krajobrazu Śnieżnickiego Parku Krajobrazowego tj. mozaika otwartych przestrzeni rolno – leśnych, do których harmonijnie dowiązuje nowa zabudowa z elementami zieleni towarzyszącej.

Regulacje planu stanowią realizację zamierzeń gminy w zakresie polityki przestrzennej, zgodnie z zasadami ekorozwoju i zapotrzebowaniem społecznym, ustalonym w założeniach studium uwarunkowań i kierunków zagospodarowania przestrzennego gminy.

- Prognoza skutków finansowych wynikających z przyjętych rozwiązań, w której podsumowaniu stwierdzono, że:

- w wyniku założeń wymienionych w niniejszej prognozie przewiduje się, że wystąpią skutki finansowe wynikające z ustaleń planu miejscowego dla gminy ( budowa ciągu pieszo-jezdnego) które zostały wyszczególnione w załączniku Nr 3 do przedmiotowej uchwały.

3) Odnosnie sposobu realizacji wymogów, o których mowa w art. 1 ust. 4 ustawy, stwierdza się, iż w przedmiotowym planie miejscowym:

- kształtowanie struktur przestrzennych podporządkowane zostało minimalizowaniu transportochłonności układu przestrzennego,

- nie było potrzeby określenia ustaleń zapewniających mieszkańcom transportu zbiorowego,

- planowana zabudowa zlokalizowana jest w granicach jednostki osadniczej i stanowi zwarty układ przestrzenny z istniejącą strukturą funkcjonalno – przestrzenną wsi Stary Gieraltów.

Zgodność z wynikami analizy, o której mowa w art. 32 ust. 1 ustawy została uzyskana poprzez uwzględnienie ustaleń i wniosków zawartych w ocenie aktualności studium uwarunkowań i kierunków zagospodarowania przestrzennego gminy Stronie Śląskie uchwalonej uchwałą NR LV/353/2010 Rady Miejskiej w Stroniu Śląskim z dnia 08 listopada 2010 r.

W związku z zakończeniem procedury sporządzenia planu miejscowego stwierdzam, że przedkładana uchwała może podlegać uchwaleniu przez Radę Miejską Stronia Śląskiego. Zgodnie z wymogami przepisów w/w ustawy o planowaniu i zagospodarowaniu przestrzennym integralną częścią uchwały wraz z rysunkiem planu miejscowego są: 1) załącznik nr 2 – Rozstrzygnięcia Rady Miejskiej o sposobie rozpatrzenia uwag wniesionych do projektu planu miejscowego, 2) Załącznik nr 3 – Rozstrzygnięcia Rady Miejskiej w sprawie realizacji zapisanych w miejscowym planie zadań z zakresu infrastruktury technicznej, które należą do zadań własnych gminy oraz zasad ich finansowania.

Biorąc powyższe pod uwagę podjęcie przedmiotowej uchwały uważa się za uzasadnione.

Przewodniczący Rady Miejskiej

**Ryszard Wiktor**