



**DOLNY
ŚLĄSK**



URZĄD MARSZAŁKOWSKI WOJEWÓDZTWA DOLNOŚLĄSKIEGO

SOŁECKA STRATEGIA ROZWOJU WSI STRACHOCIN W GMINIE STRONIE ŚLĄSKIE



Strachocin – wieś przyjazna mieszkańcom i turystom

AUTORZY - Grupa Odnowy Wsi Strachocin w składzie:

- Krystyna Brzezicka
- Grażyna Budzyńska
- Rozalia Topolewska
- Alina Tuła-Jareck

MODERATORZY:

- Barbara Sulma
- Krzysztof Szustka

Marzec 2012 r

SPIS TREŚCI

| | |
|--------------------------------------------------------------|----|
| ANALIZA ZASOBÓW | 3 |
| ANALIZA SWOT..... | 6 |
| ANALIZA POTENCJAŁU ROZWOJU WSI | 7 |
| WIZJA | 8 |
| PROGRAM KRÓTKOTERMINOWY ROZWOJU WSI..... | 9 |
| PROGRAM DŁUGOTERMINOWY ROZWOJU WSI na lata 2012 - 2022 | 10 |
| DOKUMENTACJA FOTOGRAFICZNA | 13 |
| UCHWAŁA ZEBRANIA WIEJSKIEGO..... | 17 |



Przeprowadzenie warsztatów zostało sfinansowane ze środków Gminy Stronie Śląskie
Koordinator gminny – Regionalnej Odnowy Wsi Dolnośląskiej -
Monika Ciesłowska


ANALIZA ZASOBÓW

Zasoby – wszelkie elementy materialne i niematerialne wsi i związanego z nią obszaru, które mogą być wykorzystane obecnie bądź w przyszłości w realizacji publicznych bądź prywatnych przedsięwzięć odnowy wsi. Zwrócić uwagę na elementy specyficzne i rzadkie (wyróżniające wieś). Opracowanie: Ryszard Wilczyński

| Rodzaj zasobu | Opis (nazwanie) zasobu jakim wieś dysponuje | Znaczenie zasobu | | |
|-------------------------------------------|------------------------------------------------------------------------------------------------------------------|------------------|------|--------------|
| | | Małe | Duże | Wyróżniające |
| Przyrodniczy | | | | |
| walory krajobrazu, rzeźby terenu | Góry, wzniesienia | | x | |
| stan środowiska | Nie jest zanieczyszczony | | x | |
| walory klimatu | Zima jest mroźna i śnieżna a lato ciepłe | | | x |
| walory szaty roślinnej | Maliny, grzyby, jeżyny | | | x |
| cenne przyrodniczo obszary lub obiekty | Śnieżnicki Park Narodowy | | x | |
| świat zwierzęcy (ostoję, siedliska) | Czaple, jelenie, borsuki, sarny, lisy, borsuki | | x | |
| wody powierzchniowe (cieki, rzeki, stawy) | Rzeka Biała Łądecka | | x | |
| wody podziemne | | | | |
| gleby | Łąki, ziemia IV i V klasy | x | | |
| kopaliny | | | | |
| walory geotechniczne | | | | |
| Kulturowy | | | | |
| walory architektury | Większość zabudowy ponemiecka | x | | |
| walory przestrzeni wiejskiej publicznej | | | | |
| walory przestrzeni wiejskiej prywatnej | | | | |
| zabytki i pamiątki historyczne | 4 przydrożne kapliczki | x | | |
| osobliwości kulturowe | | | | |
| miejsca, osoby i przedmioty kultu | | | | |
| święta, odpusty, pielgrzymki | | | | |
| tradycje, obrzędy, gwara | | | | |
| legandy, podania i fakty historyczne | Marianna Orańska, która założyła wieś Strachocin budując najpierw hutę żelaza a później hutę szkła kryształowego | | x | |
| przekazy literackie | | | | |
| ważne postacie i przekazy historyczne | Marianna Orańska | | x | |
| specyficzne nazwy | | | | |
| specyficzne potrawy | Baba ziemniaczana, bigos myśliwski, święcone, ziemniaki z twarogiem, czarnina | x | | |
| dawne zawody | kowal | | | |
| zespoły artystyczne, twórcy | Paulina Budzyńska- młoda poetka, Iwona Hudziec - haft, Nowak Irena, Drąg Halina, | | x | |

| | | | | |
|-------------------------------------------------------------------------------------------|---------------------------------------------------------------------------------------------------------|--|---|---|
| | Magdalena Pacek, Lucyna Bukańska, Zofia Sadowska, Maria Formowicz, Alina Tuła-Jarecka, Stanisława Pełka | | | |
| Obiekty i tereny | | | | |
| działki pod zabudowę mieszkaniową | Istnieją - niewielkie | | x | |
| działki pod domy letniskowe | | | | |
| działki pod zakłady usługowe i przemysł | | | | |
| pustostany mieszkaniowe | | | | |
| pustostany poprzemysłowe | | | | |
| tradycyjne nie użytkowane obiekty gospodarskie (stodoły, spichlerze, kuźnie, młyny, itp.) | Budynki gospodarcze Nadleśnictwa – stara kuźnia i stodoła | | x | |
| Infrastruktura społeczna | | | | |
| placze publicznych spotkań, festynów | Plac zabaw wiata w trakcie budowy | | | x |
| sale spotkań, świetlice, kluby | | | | |
| miejsca uprawiania sportu | Budowa boiska do siatkówki | | x | |
| miejsca rekreacji | | | | |
| ścieżki rowerowe, szlaki turystyczne | Ścieżka rowerowa, edukacja leśna, szlaki turystyczne | | x | |
| szkoły | | | | |
| przedszkola | | | | |
| biblioteki | | | | |
| placówki opieki społecznej | | | | |
| placówki służby zdrowia | | | | |
| Infrastruktura techniczna | | | | |
| wodociąg | Istniejący wodociąg w części wsi | | x | |
| kanalizacja | Kanalizacja częściowa | | x | |
| drogi (nawierzchnia, oznakowanie oświetlenie) | Drogi – wojewódzka, powiatowa, gminna, część wsi oświetlona | | x | |
| chodniki, parkingi | istnieją | | x | |
| przystanki | istnieją | | x | |
| sieć telefoniczna i dostępność internetu | Istnieje powszechny dostęp do internetu | | x | |
| telefonnia komórkowa | Powszechny dostęp do telefonów stacjonarnych i komórkowych | | x | |
| inne | | | | |
| Gospodarka, rolnictwo | | | | |
| Miejsca pracy (gdzie, ile?) | Nadleśnictwo (100), Oczyszczalnia (30), Dworek u Galosa (15) | | x | |
| znane firmy produkcyjne i zakłady usługowe. i ich produkty | | | | |
| gastronomia | Dom gościnny „ U Galosa”- dom weselny | | x | |
| miejsca noclegowe | 6 gospodarstw agroturystycznych | | x | |
| gospodarstwa rolne | 6 gospodarstw rolnych | | x | |
| uprawy hodowle | Pszenica, ziemniaki, ;bydło:18 sztuk, 7 koni, trzoda chlewna na własne potrzeby | | x | |
| możliwe do wykorzystania odpady produkcyjne | | | | |
| zasoby odnawialnych energii | Kolektory słoneczne w niektórych gospodarstwach indywidualnych | | x | |

| Środki finansowe i pozyskiwanie funduszy | | | | |
|------------------------------------------------------------------------------|-----------------------------------------------------------------------------------------------------------------------------------------------------------------------|--|---|---|
| środki udostępniane przez gminę | Fundusz sołecki około 10 tys. | | | x |
| środki wypracowywane | | | | |
| Mieszkańcy (kapitał społeczny i ludzki) | | | | |
| Autorytety i znane postacie we wsi | Brzezicka- Bojda Anna- vice-mistrzyni Polski w karate. Majewski Daniel- mistrz Polski juniorów w tenisie | | x | |
| Krajanie znani w regionie, w kraju i zagranicą | Kazimierz Drożdż były senator a obecnie radny powiatu | | x | |
| Osoby o specyficznej lub ważnej dla wiedzy i umiejętnościach, m.in. studenci | Mag inż. Renata Lewicka, mag Anna Brzezicka, inż. Wojciech Tomaszewicz, inż. Daniel Nowak, inż. Waldemar Pacek, pielęgniarka pomagająca społecznie Alina Tuła-Jarecka | | x | |
| Przedsiębiorcy, sponsorzy | Zofia Sadowska, Nadleśnictwo | | x | |
| Osoby z dostępem do Internetu i umiejętnościach informatycznych | Inż. Waldemar Pacek, Wojciech Rakoczy | | x | |
| Pracownicy nauki | | | | |
| Związki i stowarzyszenia | | | | |
| Kontakty zewnętrzne (np. z mediami) | | | | |
| Współpraca zagraniczna i krajowa | Współpraca z gminą | | x | |
| Publikatory, lokalna prasa | | | | |
| Książki, przewodniki | Gazeta lokalna | | x | |
| Strony www | | | | |

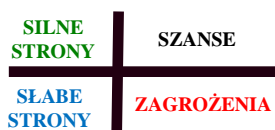


Mapa poglądowa sołectwa

ANALIZA SWOT

| SILNE STRONY | SŁABE STRONY |
|--------------------------------------------------------------------------------------------------------------------------------------------------------------------------------------------------------------------------------------------------------------------------------------------------------------------------------------------------------------------------------------------------------------------------------------------------------------------------------------------------------------------------------------------------------------|-------------------------------------------------------------------------------------------------------------------------------------------------------------------------------------------------------------------------------------------------------------------------------------------------------------------------------------------------------------------------------------------------------------------------------------------------------------------------------------------------|
| <p>1.j – położenie przy głównej drodze 2. t- duża ilość lasów , zasoby runa leśnego 3. b – rozwijająca się agroturystyka 4. b – duża liczba miejsc pracy 5. t- korzystne warunki klimatyczne 6.t – dobre warunki do hodowli owiec i bydła 7.j – duży procent ludzi z wyższym wykształceniem 8. j- prężnie działająca nieliczna grupa mieszkańców 9. s- wieś ma światłowodową sieć telefoniczną 10.s- mieszkańcy mają dostęp do Internetu 11.t- dobre tereny łowieckie 12. b- działki pod zabudowę</p> | <p>1.s- częściowa kanalizacja wsi 2.s- niewystarczające oświetlenie 3.s- zbyt mała ilość miejsc parkingowych na Osiedlu 4.b- duża ilość odłogów i ugorów 5.j- słaba współpraca mieszkańców 6.j- niska integracja mieszkańców 7.j- brak miejsca spotkań 8.s- brak boiska sportowego 9.t- niewykorzystany potencjał kulturowy wsi 10.b- brak alternatywnych źródeł energii odnawialnej 11.s- niewystarczająca ilość ławek i koszy na śmieci</p> |
| SZANSE | ZAGROŻENIA |
| <p>1.s- bliskość dużych aglomeracji miejskiej 2.s- sieć dróg 3.j- rozwój współpracy z „Górką Doliną” 4.b- dobre wykorzystanie turystyki 5.b- zapotrzebowanie na turystykę wiejską 6.b- realizacja Funduszu Sołeckiego 7.b- pozyskiwanie środków UE i innych inwestycji 8.b- udział w programie „Odnowa i rozwój wsi”</p> | <p>1.j- zagrożenie powodziowe 2.s- słaba strona służby zdrowia 3.b- migracja ludności 4.b- ucieczka młodych ludzi do wyższych szkół i do pracy 5.j- rosnące natężenie transportu ciężarowego</p> |

ANALIZA POTENCJAŁU ROZWOJU WSI



Tożsamość wsi i wartość życia wiejskiego (+)=

| | |
|----------|---|
| 2,5,6,11 | 0 |
| 9 | 0 |

Wnioski: Obszar MOCNY otoczenie OBOJĘTNE

Zalecenia: Należy wykorzystać silne strony w procesie odnowy wsi

Standard życia (warunki materialne) (-) +

| | |
|------------|-----|
| 9,10 | 1,2 |
| 1,2,3,8,11 | 2 |

Wnioski: Obszar SŁABY a otoczenie KORZYSTNE

Zalecenia: Należy niwelować słabe strony i wykorzystać silne strony i szanse w procesie odnowy wsi

Jakość życia (warunki niematerialne i duchowe) (=) -

| | |
|-------|-----|
| 1,7,8 | 3 |
| 5,6,7 | 1,5 |

Wnioski: Obszar NEUTRALNY a otoczenie NIEKORZYSTNE

Zalecenia: Należy zniwelować słabe strony i zagrożenia oraz wykorzystać silne strony w procesie odnowy wsi

Byt (warunki ekonomiczne) (+)+

| | |
|--------|-----------|
| 3,4,12 | 4,5,6,7,8 |
| 4,10 | 3,4 |

Wnioski: Obszar MOCNY a otoczenie KORZYSTNE

Zalecenia: Należy zniwelować słabe strony i zagrożenia oraz wykorzystać silne strony i szanse w procesie odnowy wsi

WIZJA

Wizja hasłowa

Strachocin – wieś przyjazna mieszkańcom i turystom

Wizja opisowa

Strachocin to wieś znana z turystyki, posiadająca różnorodną ofertę rekreacyjną. Dobre relacje międzysąsiedzkie i zaangażowanie mieszkańców powoduje, że dobrze i dostatnio nam się tu żyje. Mamy dostęp do wszelkiego rodzaju mediów. Wspólnie z młodzieżą dbamy o tradycję i nasze dawne obyczaje.



Prace nad startegią

PROGRAM KRÓTKOTERMINOWY ROZWOJU WSI

na okres 2012 r.

| Kluczowy problem | Odpowiedź | Propozycja projektu (nazwa) | Czy nas stać na realizację? (tak/nie) | | Punkta cja | Hierarc hia |
|-------------------------------------------|------------------------------------|------------------------------------------------------------------|---------------------------------------|------------|------------|-------------|
| | | | Organi zacyjni e | Finans owo | | |
| Co nas najbardziej zintegruje? | Wspólna zabawa, wspólna współpraca | Organizacja festynów integracyjnych | tak | tak | 25 | I |
| Na czy nam najbardziej zależy? | Miejsce spotkań | Wybudowanie wiaty czerwiec - lipiec | tak | tak | 20 | IV |
| Co nam najbardziej przeszkadza? | Niski poziom integracji | Organizacja wspólnie „Dnia dziecka, Matki i „Dnia Ojca” Czerwiec | tak | tak | 10 | II |
| Co najbardziej zmieni nasze życie? | promocja | Wkopanie witaacza | tak | tak | 5 | V |
| Co nam przyjdzie najłatwiej? | Zmiana estetyki wsi | Wspólne sprzątanie wsi | tak | tak | 15 | III |

PROGRAM DŁUGOTERMINOWY ROZWOJU WSI na lata 2012 - 2022

Wizja: Strachocin – wieś przyjazna mieszkańcom i turystom

| I. Plan rozwoju | | | II. Program rozwoju | |
|------------------------------------------------------------------|---------------------------------------------------------------------------------------------------------------------------------------------------------------------------------------------|--------------------------------------------------------------------------------------------------------------|-----------------------------------------------------------------------------------------------------------|-----------------------------------------------------------------------------------------------------------------------------------------------------------------------------------------------------------------------------------------------------------------------------------------------------------------------------------------------------------------------------------------|
| 1. Cele jakie musimy osiągnąć by urzeczywistnić wizję naszej wsi | 2. Co nam pomoże osiągnąć cel? | | 3. Co nam może przeszkodzić? | |
| | Zasoby Czego użyjemy? | ATUTY Silne strony i Szanse Co wykorzystamy? | BARIERY Słabe strony Co wyeliminujemy? Zagrożenia Czego unikniemy? | Projekty, przedsięwzięcia jakie wykonamy? |
| A. TOŻSAMOŚĆ WSI I WARTOŚCI ŻYCIA WIEJSKIEGO | | | | |
| 1. Zachowanie tradycji i kultury wsi | - 5 kapliczek zabytkowych - sala pani Sadowskiej - Nowak Irena, Magdalena Pacek, Formowicz Maria, Bukańska Lucyna, Sadowska Zofia, Draż Halina, Brzezicka Krystyna, | - prężnie działająca nieliczna grupa mieszkańców - rozwijająca się agroturystyka - zasoby runa leśnego | - niewykorzystany potencjał kulturowy - słaba współpraca mieszkańców - niska integracja mieszkańców | 1.1 Remont kapliczek i bieżąca konserwacja 1.2 Organizacja warsztatów kulinarnych, np. wypiek chleba, wypiek baby wielkanocnej 1.3 Uczestnictwo w konkursie „Stoły Wielkanocne” 1.4 Konkurs na najlepszą potrawę 1.5 Warsztaty rękodzieła: haft, robótki na drutach i na szydełku, pisanki- origami 1.6 Utworzenie galerii produktu lokalnego: pierogi, bigos, naleśniki |
| B. STANDARD ŻYCIA | | | | |

| | | | | |
|-------------------------------------------------------------------------------------------------------------------------|--------------------------------------------------------------------------------------------------------------------------------------------------------------------|-----------------------------------------------------------------------------------------------------|--------------------------------------------------------------------------------------------------------------------------------------------------------------------------------------------------------------------------------------------|----------------------------------------------------------------------------------------------------------------------------------------------------------------------------------------------------------------------------------------------------------------------------------------------------------------------------------------------------------------------------------------------------------------------------------------------------------------------------------------------------------------------------|
| <p>1.Poprawa infrastruktury technicznej</p> <p>2.Rozbudowa infrastruktury społecznej</p> <p>3.Poprawa wizerunki wsi</p> | <p>Osiedle, i posesje od nr 50 – 52. Droga wojewódzka Droga wewnętrzna Budynki od 28-35 Przystanek Plac zabaw Grunt Nadleśnictwa rzeka</p> | <p>Sieć dróg Bliskość dużych aglomeracji Prężnie działająca nieliczna grupa mieszkańców</p> | <p>Zbyt mała ilość miejsc parkingowych Niewystarczające oświetlenie Częściowa kanalizacja wsi Brak miejsca spotkań i boiska sportowego Niska integracja mieszkańców Niewystarczająca ilość ławek i koszy na śmieci</p> | <p>1.1Doprowadzenie oświetlenie 1.2Postawienie latarni na baterie słoneczne 1.3Droga – zjazd do Nadleśnictwa 1.4.Naprawa chodników 1.5 Uzupełnienie kanalizacji 1.6Doprowadzenie gazu</p> <p>2.1Postawienie ławek i koszy 2.2Rozbudowa ścieżki rowerowej 2.3Odnowienie przystanków 2.4Ogrodzenie placu zabaw 2.5Budowa kładki na rzece 2.6Budowa wiaty 2.7Budowa boiska 2.Budowa miejsc parkingowych na osiedlu</p> <p>3.1Sprzątanie wsi 3.2Wspólne sprzątanie wsi</p> |
| C. JAKOŚĆ ŻYCIA | | | | |
| <p>1.Zwiększenie integracji mieszkańców</p> <p>2.Zwiększenie poczucia bezpieczeństwa</p> | <p>Sala „Górska Dolina” Wiaty Droga wewnętrzna Rzeka</p> | <p>Współpraca z „Górską Doliną” Współpraca z Nadleśnictwem Współpraca mieszkańców</p> | <p>Brak miejsca spotkań Imigracja ludności Zagrożenie powodziowe</p> | <p>1.1Organizacja imprez integracyjnych na Sali np 1.2Sylwester, Mikołaj, Dzień Kobiet itp. 1.3Organizacja festynów integracyjnych na Świeżym powietrzu (plac zabaw, grill, powitanie lata, Dzień leśnika, Dzień Wędkarza itp.) 1.4Postawienie tablicy ogłoszeń 1.5 Utworzenie zespołu tanecznego dla dzieci</p> <p>2.1Regulacja rzeki</p> |
| D. BYT | | | | |

| | | | | |
|----------------|-----------------------|-------------------------------------------------------------------------------------|-----------------------------------------|-----------------------------------------------------------------------------------------------------------------------------------------------------------------------------------------------------------------------------|
| 1.Promocja wsi | Grunt leśny witacz | Realizacja funduszu sołeckiego Udział w programie „Odnowa i rozwój wsi” | Niska współpraca Imigracja młodzieży | 1.1Wkopywanie witacza 1.2Zasadzenie witacza z kwiatów na skarpie 1.3Oznakowanie atrakcji na wsi 1.4Wykonanie mapy plastycznej miejscowości 1.5Materiały promujące wieś: ulotki, kalendarzyki, widokówki itp. |
|----------------|-----------------------|-------------------------------------------------------------------------------------|-----------------------------------------|-----------------------------------------------------------------------------------------------------------------------------------------------------------------------------------------------------------------------------|

DOKUMENTACJA FOTOGRAFICZNA



Osiedla domków



Plac zabaw przy soedlu




Siedzina Nadleśnictwa



Dąb papieski



Miejsce edukacji przyrodniczo-leśnej



Sala edukacyjna



Skarpa – miejsce na witacz miejscowości



Rzeka Biała Łądecka



Krzyż



Kapliczka



Krzyż




Kapliczka



Stawy hodowlane



Wiata prywatna



Gospodarstwo Agroturystyczne





Cmentarz



Sala weselna



Tablica o miejscowości



Przystanek

UCHWAŁA ZEBRANIA WIEJSKIEGO

Sołectwo Strachocin
Gmina Stronie Śląskie
Powiat Kłodzko
Województwo Dolnośląskie

Strachocin 26.03.2012r.

UCHWAŁA ZEBRANIA WIEJSKIEGO
Mieszkańców SOŁECTWA STRACHOCIN z dnia 26,03,2012r.
W sprawie wyrażenie pozytywnej opinii o SOŁECKIEJ STRATEGII ROZWOJU
Nr 2/2012

Mieszkańcy sołectwa Strachocin po zapoznaniu się z programem odnowy wsi wyrazili pozytywną opinię i przyjęli ją jednogłośnie.

Sołtys wsi Strachocin- Krystyna Brzezicka

Uczestnicy zebrania: