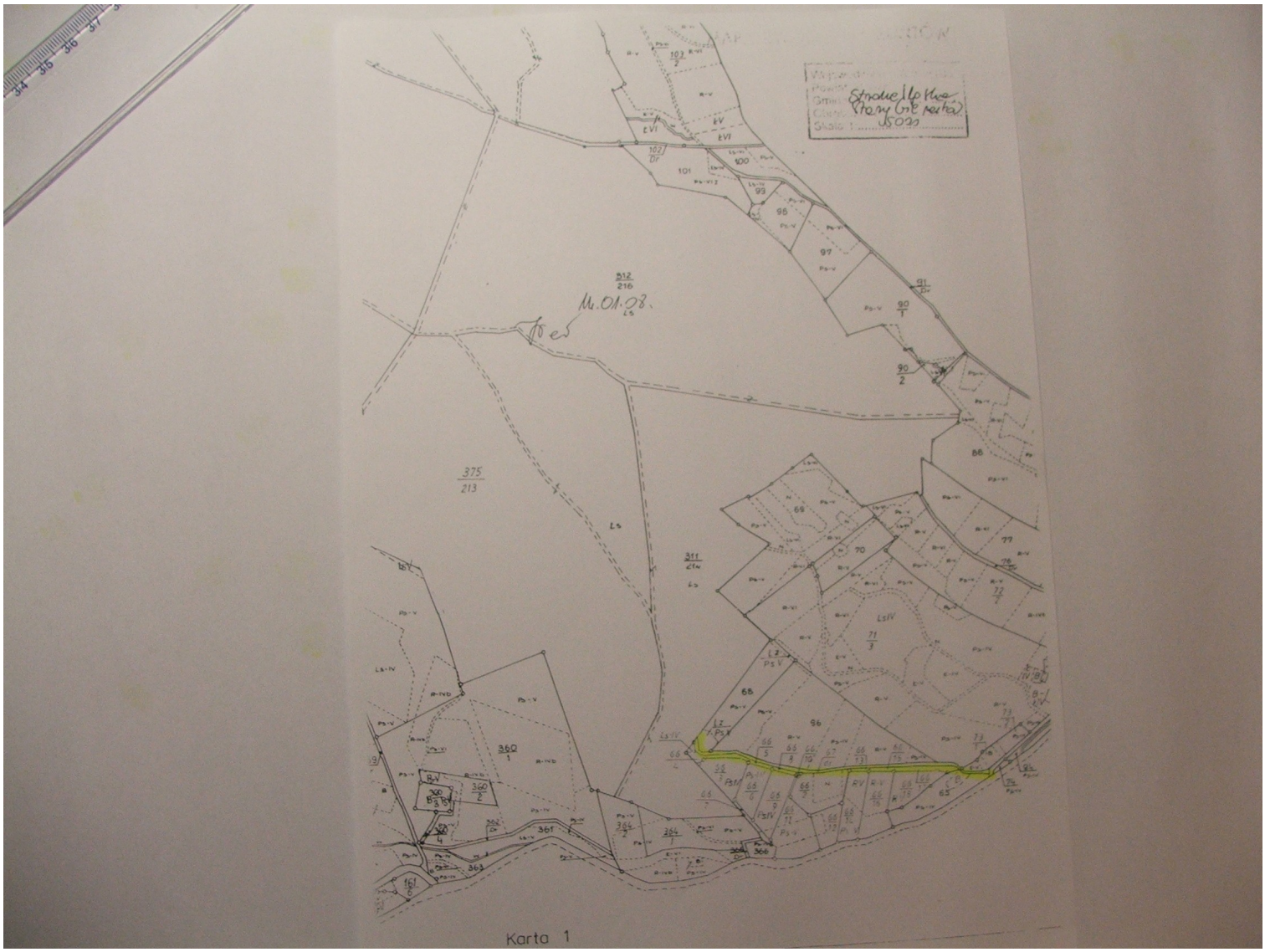
Powiat
Gmina
Obręb
Skala 1:
Strone Ilo Kwa
Stary Gie resta
15000
312
216
11.01.08.
375
213
311
214
360
1
360
2
361
363
364
1
364
2
366
68
69
70
71
3
72
2
77
88
96
97
98
99
100
101
102
103
2
90
1
90
2
91
Dr
Ls
Ls-IV
Ps-V
Ps-VI
R-V
R-IND
Karta 1

KPMO 0+460
LEGENDA:
Modernizowana droga gminna
PROJEKT ZAGOSPODAROWANIA TERENU
1:1000
rys. nr 1

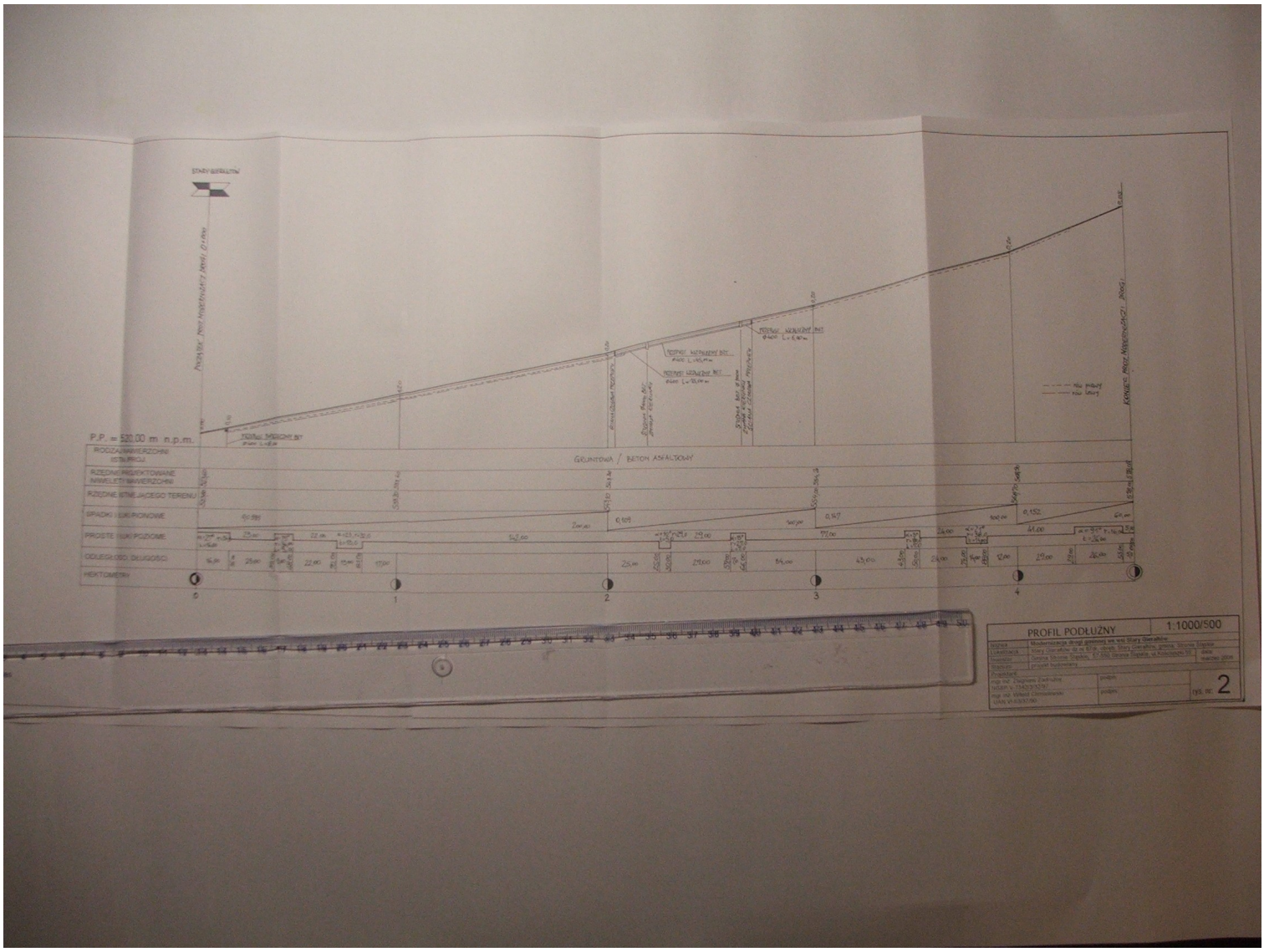
P.P. = 520,00 m n.p.m.
RODZAJ NAWIERZCHNI ISTN. PROJ.
GRUNTOWA / BETON ASFALTOWY
RZĘDNE PROJEKTOWANE NIWELETY NAWIERZCHNI
RZĘDNE ISTNIEJĄCEGO TERENU
SPADKI I ŁUKI PIONOWE
PROSTE I ŁUKI POZIOME
ODLEGŁOŚĆ, DŁUGOŚĆ
HEKTOMETRY
PROFIL PODŁUŻNY
1:1000/500
Nazwa
Modernizacja drogi gminnej we wsi Stary Gierałtów
Lokalizacja
Stary Gierałtów dz nr 6/1 obręb Stary Gierałtów, gmina Stronie Śląskie
Inwestor
Gmina Stronie Śląskie, 57-550 Stronie Śląskie, ul. Kościuszki 55
Stadium
projekt budowlany
Projektant
mgr inż. Zbigniew Zadrużny
NOSP/V-7342/3/15/97
mgr inż. Witold Chmielewski
UAN VI-63/37/90
podpis
podpis
rys. nr: 2

PRZEKRÓJ POPRZECZNY

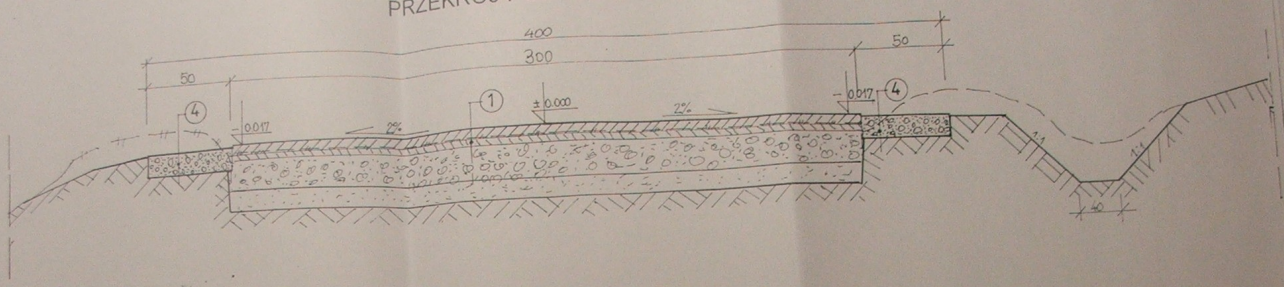

PRZEKRÓJ PODŁUŻNY NA WPIĘCIU

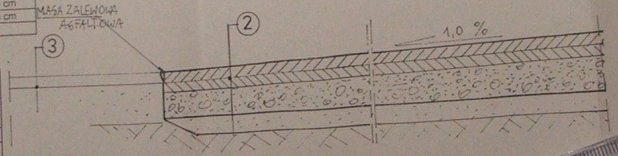

1	warstwa ścieralna - asfaltobeton średnioziarnisty	Gr. 4 cm
	warstwa wiążąca - asfaltobeton gruboziarnisty	Gr. 4 cm
	Podbudowa z tłucznia drogowego granitowego 0/60	Gr. 20 cm
	Warstwa odsączająca: piaskowo-żwirowa 2.1	Gr. 15 cm
	grunt	-

2	warstwa ścieralna - asfaltobeton średnioziarnisty 0/16	Gr. 4 cm
	warstwa wiążąca - asfaltobeton gruboziarnisty 0/20	Gr. 4 cm
	Podbudowa z kruszyw kamiennych	15 cm
	grunt	-

3	Istn. nawierzchnia asfaltowa	Gr. 4 cm
	Istn. podbudowa z kruszyw kamiennych	ok.15 cm
	Grunt	-

4	Pobocze – niesort kamienny	Gr. 10 cm
	Grunt	-

PRZEKRÓJ POPRZECZNY			1:20
Nazwa	Modernizacja drogi gminnej we wsi Stary Gieraltów		
Lokalizacja	Stary Gieraltów dz.nr 67/2, obręb: Stary Gieraltów, gmina: Stronie Śląskie		
Inwestor	Gmina Stronie Śląskie, 57-550 Stronie Śląskie, ul.Kościuszki 55	data:	marzec 20
Stadium	projekt budowlany		
Projektant			
mgr inż. Zbigniew Zadrożny NGBP.V-7342/3/32/97		podpis:	
mgr inż. Witold Chmielewski UAN.VI-f/3/37/90		podpis:	
		rys. nr:	3