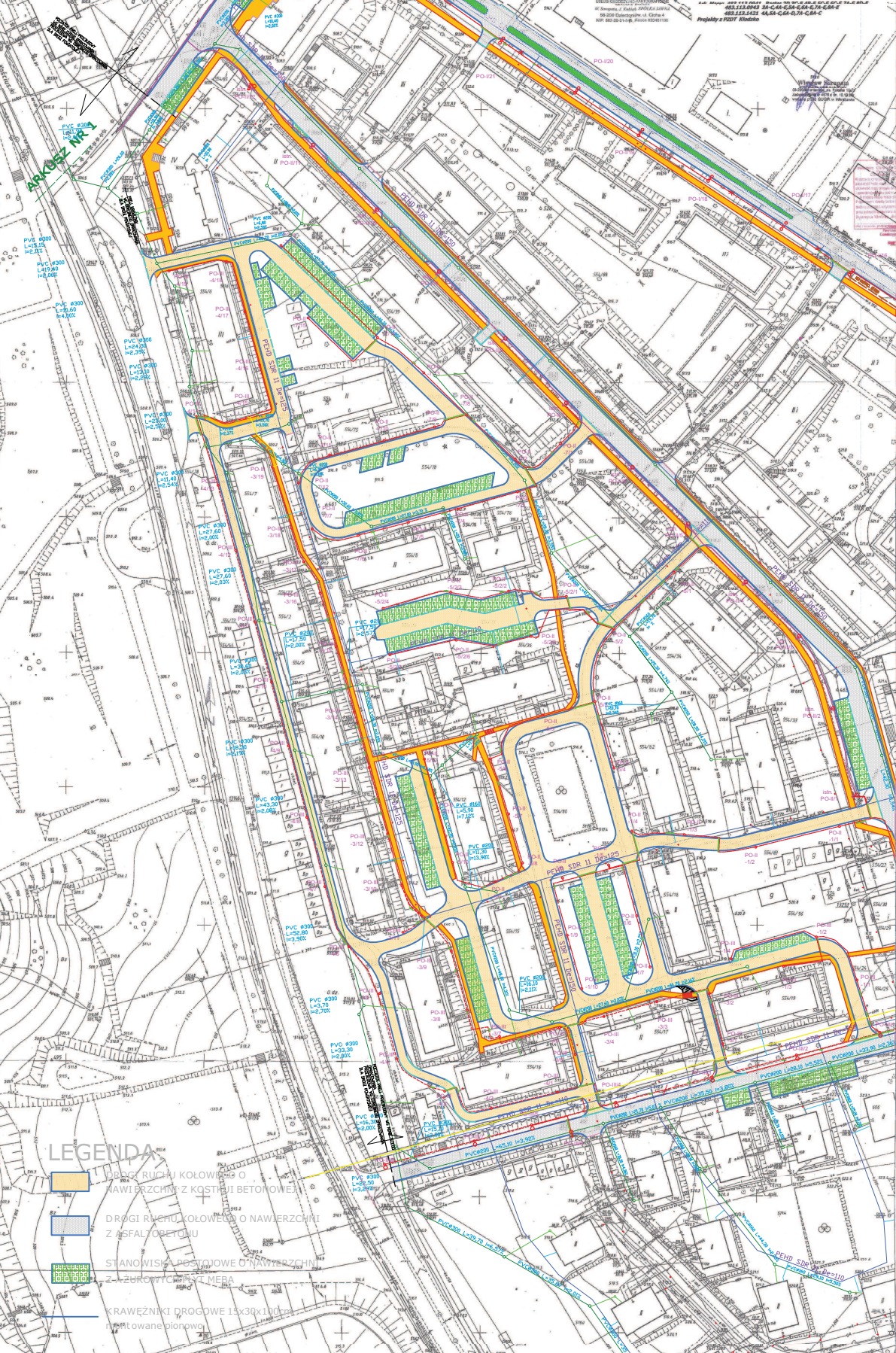


Mapa do celów projektowych








SKALA 1:500

Mapa do celów projektowych została sporządzona zgodnie z Rozporządzeniem Ministra Gospodarki Przemysłu i Energetyki z dnia 22 lipca 2005 r. (Dz. U. Nr 23, poz. 123), Minialna powierzchnia części mapy zamieszczonej w zakresie oznaczonym linią przerywaną.

Projektant: **PROJEKTOWANIE I KONSULTING**
ul. Słowackiego 1, 00-202 Warszawa, tel. 22 638 11 11
ul. Słowackiego 1, 00-202 Warszawa, tel. 22 638 11 11
Projektant: **PROJEKTOWANIE I KONSULTING**



LEGENDA

-  DROGI RUCHU KOŁOWEGO O NAWIERZCHNI Z KOSTKI BETONOWEJ
-  DROGI RUCHU KOŁOWEGO O NAWIERZCHNI Z ASFALTOBITUMI
-  STANOWISKA POSTOJOWE O NAWIERZCHNI Z ŻEROWITKI I KIERA
-  KRAWĘZNIKI DROGOWE 15x30x10cm montowane pionowo
-  KRAWĘZNIKI DROGOWE 15x30x10cm montowane na płask
-  PRZYNIEMAJĄCY KRAWĘZNIK - POZOSTAŁA
-  PROJ. CHODNIKI o nawierzchni z kostki bet. gr 6cm

-  Skup światłowy 9 m z oprawą 100 W
-  Skup światłowy BAL-R m z oprawą 70 W
-  Kanał oświetlenia YAKXS 4x25 mm²
-  Róż. oświetlenia A-ROTA DWK 110 i A75

PROJEKT ZAGOSPODAROWANIA TERENU		1:500
NAZWA:	MODERNIZACJA OŚWIECENIA WYKRAWKA	
LOKALIZACJA:	Stronie Śląskie, Centrum Miasta	
INWESTOR:	GMINA STRONIE ŚLĄSKIE, ul. Piłsudskiego 14, 56-100 Stronie Śląskie	
STADIUM:	PROJEKT WYKONAWCZY - BUDOWA OŚWIECZENIA	08 MARZEC 2010
PLAN OŚWIECZENIA		1:500
PROJEKTANT:		
WYKONAWCA:		

ARKUSZ NR 1

ARKUSZ NR 3

ARKUSZ NR 3

ARKUSZ NR 3

ARKUSZ NR 3