

- OZNACZENIA**
- PS GRANICA OPRACOWANIA
 - PZ PLAC SPORTOWY - BOISKO
 - PZ PLAC ZABAW
 - OW OGRÓD WODNO - KAMIENNY
 - MUR I OGRÓDZENIE KAMIENNE 150 cm
 - OGRÓDZENIE PANELOWE wys. 160 cm
 - PG, ŚM SZPALER DRZEW
 - PG, ŚM PLAC GOSPODARZY I ŚMIETNIK

- NAWIERZCHNIE**
- BRUKOWANA, KAMIEŃ ŁAMANY - przjazdy i place
 - ZWIROWA WZMOCNIONA - miejsca parkingowe
 - ZWIROWA, MIAŁ KAMIENNY - place aleje i place
 - ŁĄKA KOSZONA - placowanie / stanowiska obozowania
 - ZIELEŃ NISKA I KRZYWEY - żywopłoty i zieleni płoząca
 - PIĄSEK FLUKIANY - place i brzozy kąpieliska
 - BRZEGI KAMIENNE - skały i otoczaki w wodzie

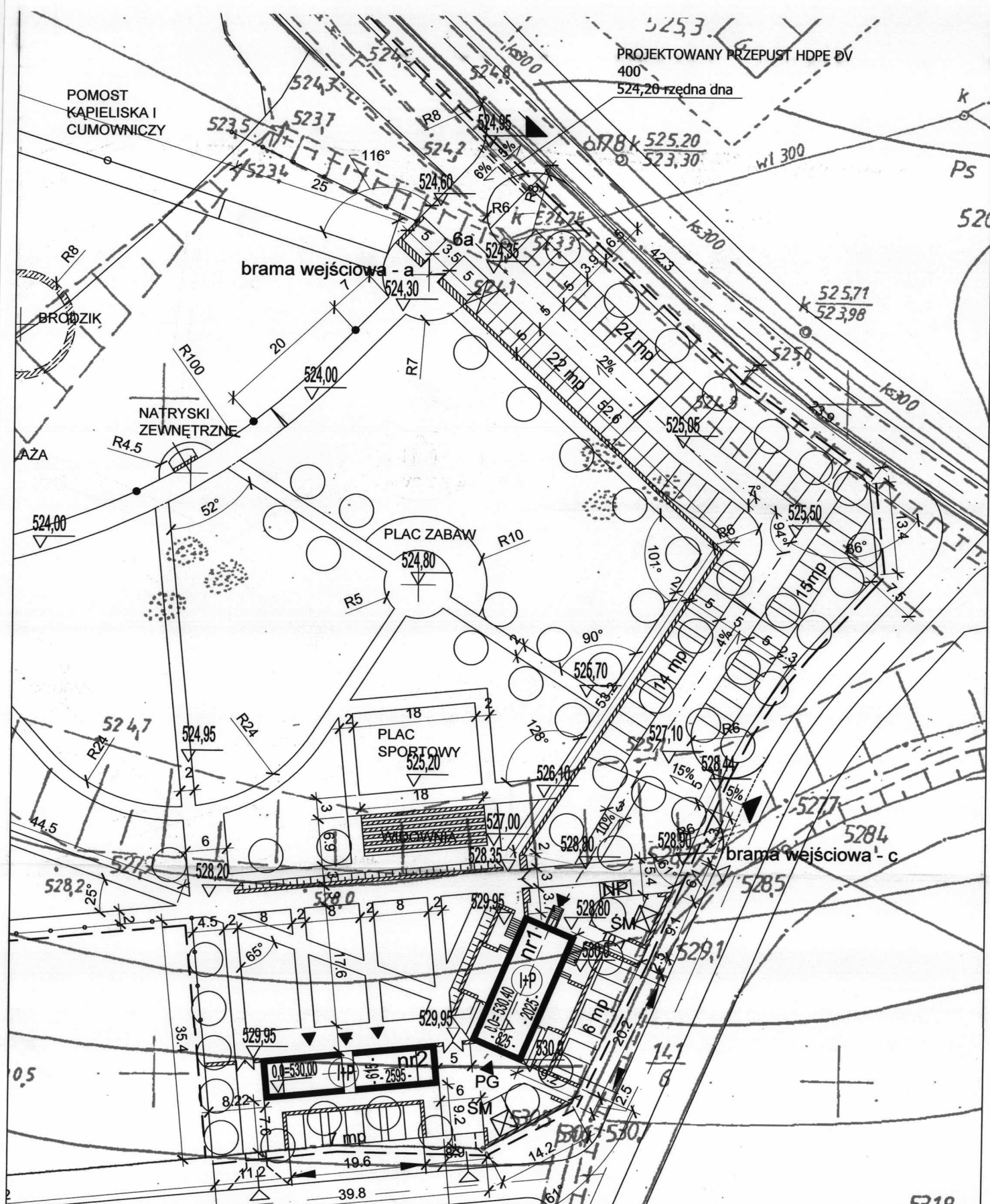
- LOKALIZACJA ZJAZDÓW**
- ZJAZD NA PARKING I TEREN REKREACJI
 - ZJAZD NA STANOWISKA PARKINGOWE
 - MIEJSCA PARKINGOWE
 - MIEJSCA DLA NIEPEŁOSPRAWNYCH

skala	ZAGOSPODAROWANIE DZIAŁKI		
adres	Działka nr 279/8 Stara Morawa, gmina Stara S. Adm. powiatu		
nazwa projektu	PROJEKT ZAGOSPODAROWANIA TERENU - Plan rekreacyjny		
projektant	mgr inż. arch. Sławek Mioduski (nr 2020/M/01)		
opracowanie	mgr inż. arch. Sławek Mioduski (nr 2020/M/01)		
projekt	nr 2020/M/01		
data	10.06.2020		

- PROJEKTOWANE DZIAŁALNOŚCI**
1. Budynki główne - nr 1
 2. Budynki przeładunkowe - nr 2
 3. Kuchnia - nr 3
 4. Kuchnia - nr 4
 5. Magazyn - nr 5
- PROJEKTOWANE ZAGOSPODAROWANIE**
6. Brama wejściowa z zadziobaniem (a.d.c.d.)
 7. Placost kapieliskowy
 8. Natryski zewnętrzne
 9. Wodownia boiska

mgr inż. arch. SŁAWEK MIODUSKI
 10.06.2020
 10.06.2020

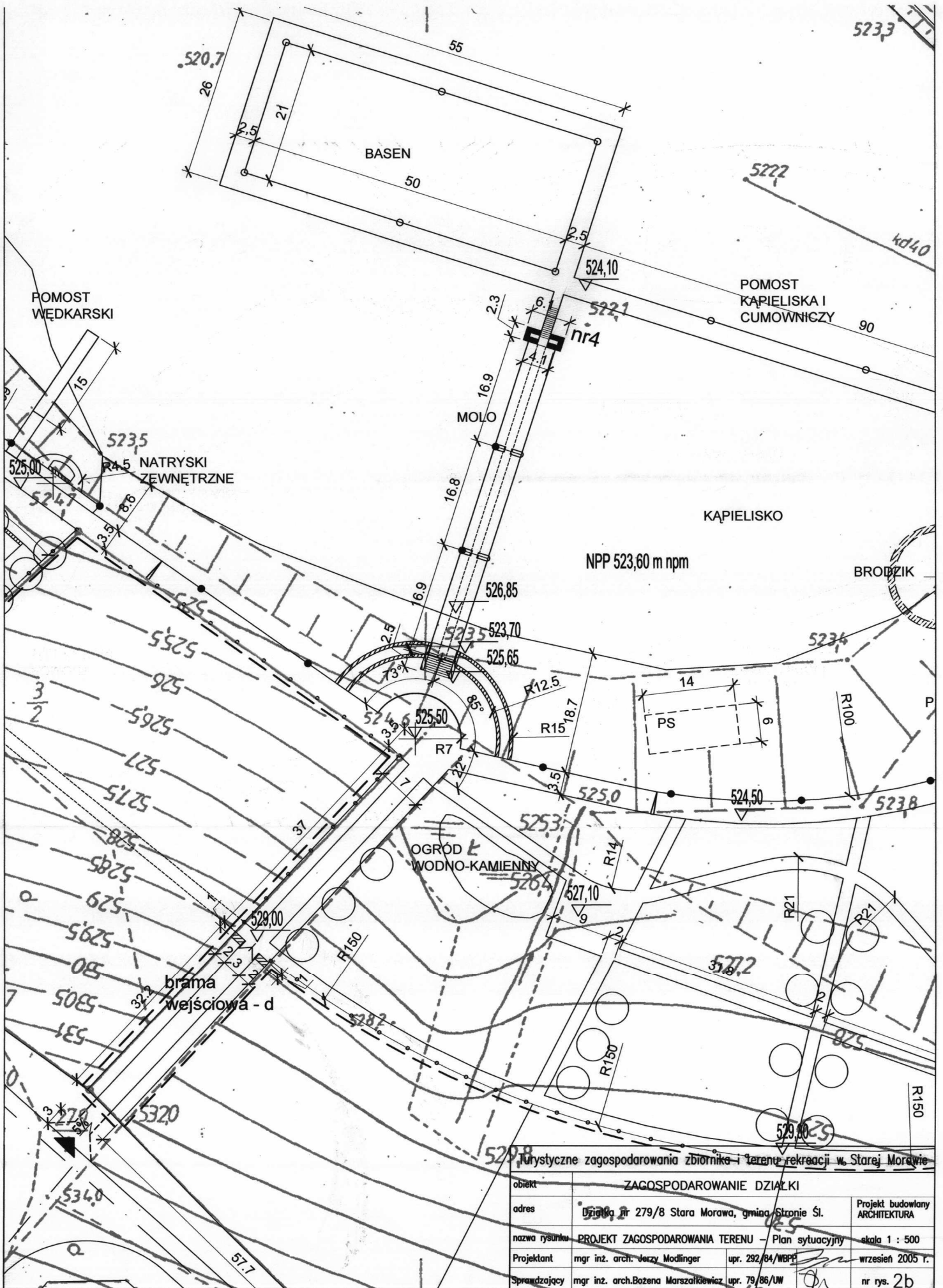
Załącznik nr 1 do projektu zagospodarowania terenu
 1. Plan rekreacyjny
 2. Plan zagospodarowania terenu
 3. Plan zagospodarowania terenu
 4. Plan zagospodarowania terenu
 5. Plan zagospodarowania terenu
 6. Plan zagospodarowania terenu
 7. Plan zagospodarowania terenu
 8. Plan zagospodarowania terenu
 9. Plan zagospodarowania terenu
 10. Plan zagospodarowania terenu
 11. Plan zagospodarowania terenu
 12. Plan zagospodarowania terenu
 13. Plan zagospodarowania terenu
 14. Plan zagospodarowania terenu
 15. Plan zagospodarowania terenu
 16. Plan zagospodarowania terenu
 17. Plan zagospodarowania terenu
 18. Plan zagospodarowania terenu
 19. Plan zagospodarowania terenu
 20. Plan zagospodarowania terenu
 21. Plan zagospodarowania terenu
 22. Plan zagospodarowania terenu
 23. Plan zagospodarowania terenu
 24. Plan zagospodarowania terenu
 25. Plan zagospodarowania terenu
 26. Plan zagospodarowania terenu
 27. Plan zagospodarowania terenu
 28. Plan zagospodarowania terenu
 29. Plan zagospodarowania terenu
 30. Plan zagospodarowania terenu
 31. Plan zagospodarowania terenu
 32. Plan zagospodarowania terenu
 33. Plan zagospodarowania terenu
 34. Plan zagospodarowania terenu
 35. Plan zagospodarowania terenu
 36. Plan zagospodarowania terenu
 37. Plan zagospodarowania terenu
 38. Plan zagospodarowania terenu
 39. Plan zagospodarowania terenu
 40. Plan zagospodarowania terenu
 41. Plan zagospodarowania terenu
 42. Plan zagospodarowania terenu
 43. Plan zagospodarowania terenu
 44. Plan zagospodarowania terenu
 45. Plan zagospodarowania terenu
 46. Plan zagospodarowania terenu
 47. Plan zagospodarowania terenu
 48. Plan zagospodarowania terenu
 49. Plan zagospodarowania terenu
 50. Plan zagospodarowania terenu
 51. Plan zagospodarowania terenu
 52. Plan zagospodarowania terenu
 53. Plan zagospodarowania terenu
 54. Plan zagospodarowania terenu
 55. Plan zagospodarowania terenu
 56. Plan zagospodarowania terenu
 57. Plan zagospodarowania terenu
 58. Plan zagospodarowania terenu
 59. Plan zagospodarowania terenu
 60. Plan zagospodarowania terenu
 61. Plan zagospodarowania terenu
 62. Plan zagospodarowania terenu
 63. Plan zagospodarowania terenu
 64. Plan zagospodarowania terenu
 65. Plan zagospodarowania terenu
 66. Plan zagospodarowania terenu
 67. Plan zagospodarowania terenu
 68. Plan zagospodarowania terenu
 69. Plan zagospodarowania terenu
 70. Plan zagospodarowania terenu
 71. Plan zagospodarowania terenu
 72. Plan zagospodarowania terenu
 73. Plan zagospodarowania terenu
 74. Plan zagospodarowania terenu
 75. Plan zagospodarowania terenu
 76. Plan zagospodarowania terenu
 77. Plan zagospodarowania terenu
 78. Plan zagospodarowania terenu
 79. Plan zagospodarowania terenu
 80. Plan zagospodarowania terenu
 81. Plan zagospodarowania terenu
 82. Plan zagospodarowania terenu
 83. Plan zagospodarowania terenu
 84. Plan zagospodarowania terenu
 85. Plan zagospodarowania terenu
 86. Plan zagospodarowania terenu
 87. Plan zagospodarowania terenu
 88. Plan zagospodarowania terenu
 89. Plan zagospodarowania terenu
 90. Plan zagospodarowania terenu
 91. Plan zagospodarowania terenu
 92. Plan zagospodarowania terenu
 93. Plan zagospodarowania terenu
 94. Plan zagospodarowania terenu
 95. Plan zagospodarowania terenu
 96. Plan zagospodarowania terenu
 97. Plan zagospodarowania terenu
 98. Plan zagospodarowania terenu
 99. Plan zagospodarowania terenu
 100. Plan zagospodarowania terenu



5318

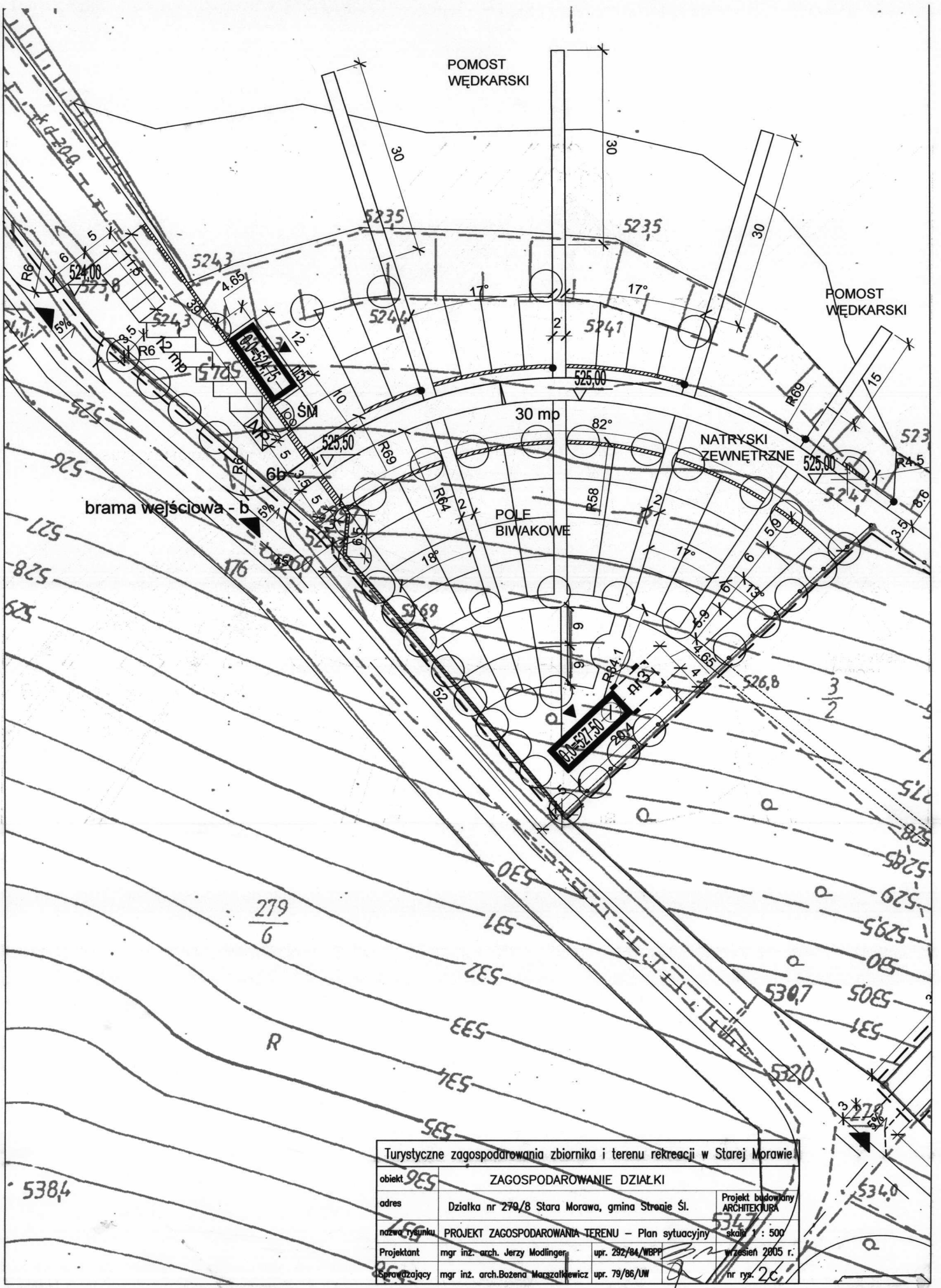
Turystyczne zagospodarowanie zbiornika i terenu rekreacji w Starej Morawie

obiekt	ZAGOSPODAROWANIE DZIAŁKI	
adres	Działka nr 279/8 Stara Morawa, gmina Stronie Śl.	Projekt budowlany ARCHITEKTURA
nazwa rysunku	PROJEKT ZAGOSPODAROWANIA TERENU - Plan sytuacyjny	skala 1 : 500
Projektant	mgr inż. arch. Jerzy Modlinger	upr. 292/04/WBPP
Sprawdzający	mgr inż. arch. Bożena Marszałkiewicz	upr. 79/86/UW
		wrzesień 2005 r.
		nr rys. 2a



Turystyczne zagospodarowanie zbiornika i terenu rekreacji w Starej Morawie

obiekt	ZAGOSPODAROWANIE DZIAŁKI	
adres	Dzielnica nr 279/8 Stara Morawa, gmina Stanie Śl.	Projekt budowlany ARCHITEKTURA
nazwa rysunku	PROJEKT ZAGOSPODAROWANIA TERENU - Plan sytuacyjny	skala 1 : 500
Projektant	mgr inż. arch. Jerzy Modlinger upr. 292/04/WBPP	wrzesień 2005 r.
Sprawdzający	mgr inż. arch. Bożena Marszałkiewicz upr. 79/06/UW	nr rys. 2b



Turystyczne zagospodarowanie zbiornika i terenu rekreacji w Starej Morawie		
obiekt	ZAGOSPODAROWANIE DZIAŁKI	
adres	Działka nr 279/8 Stara Morawa, gmina Stronie Śl.	Projekt budowlany ARCHITEKTURA
nazwa rysunku	PROJEKT ZAGOSPODAROWANIA TERENU - Plan sytuacyjny	skala 1 : 500
Projektant	mgr inż. arch. Jerzy Modlinger	upr. 292/84/WBPP wrzesień 2005 r.
Sprawdzający	mgr inż. arch. Bożena Marszałkiewicz	upr. 79/86/UW nr rys. 2c