MAPA DO CELÓW PROJEKTOWYCH
Arkusz 1/3

Identyfikator zgłoszenia pracy geodezyjnej		GK.BG.6640.712.2015.BG4	
Skala mapy	1:500	Data opracowania mapy	15.05.2015
Miejscowość	Stronie Śląskie	nr działek	451/6, 559/13, 559/13, 559/28, 559/4, 559/25, 554/128, 554/130, 554/31, 577/10, 618/4
Jednostka ewidencyjna		identyfikator	020813_4
		nazwa	Stronie Śląskie - obszar wiejski
Obręb ewidencyjny		identyfikator	0001
		nazwa	Stronie Śląskie
Nazwa układu współrzędnych		prostokątnych płaskich	1965
		wysokości	Kronsztadt 60
Oznaczenie granic obszaru, który był przedmiotem aktualizacji			
Oznaczenie i informacje o służebnościach gruntowych mających wpływ na zagospodarowanie gruntów, zlokalizowanych w granicach projektowanej inwestycji		Nie badano	
Oznaczenie i symbol konturu użytku gruntowego, który nie jest ujawniony w bazie danych ewidencji gruntów i budynków		Brak	

Geobart Bartłomiej Wasilewski ul. Zielna 18/3 51-313 Wrocław NIP 895-159-97-91, REGON 020333269	mgr inż. Bartłomiej Wasilewski nr upr. 19256
Nazwa/imię i nazwisko wykonawcy oraz podpis osoby reprezentującej wykonawcę	imię i nazwisko, nr uprawnień i podpis geodety uprawnionego który opracował mapę

LEGENDA:
Oznaczenie budynków, które nie są wykazane w ewidencji gruntów i budynków - kolor pomarańczowy

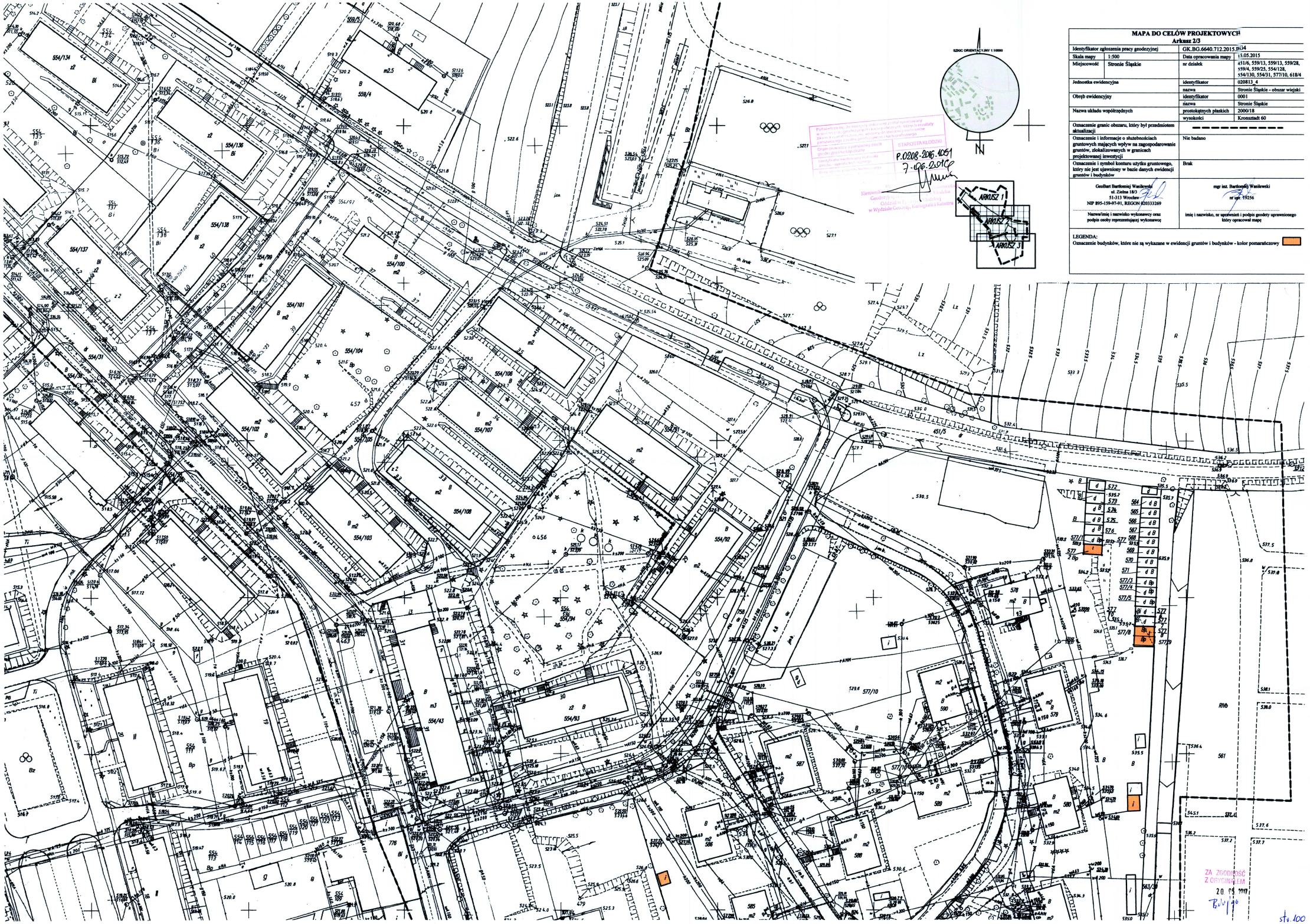

MAPA DO CELÓW PROJEKTOWYCH
Arkusz 2/3

Identyfikator zgłoszenia pracy geodezyjnej		GK.BG.6640.712.2015.ps34	
Skala mapy	1:500	Data opracowania mapy	13.05.2015
Miejscowość	Stronie Śląskie	nr działek	451/6, 559/13, 559/13, 559/28, 559/4, 559/25, 554/128, 554/130, 554/31, 577/10, 618/4
Jednostka ewidencyjna		identyfikator	020813_4
		nazwa	Stronie Śląskie - obszar wiejski
Obręb ewidencyjny		identyfikator	0001
		nazwa	Stronie Śląskie
Nazwa układu współrzędnych		prostokątnych płaskich	2000/18
		wysokości	Kronsztadt 60
Oznaczenie granic obszaru, który był przedmiotem aktualizacji		– – – – – – – – – –	
Oznaczenie i informacje o służebnościach gruntowych mających wpływ na zagospodarowanie gruntów, zlokalizowanych w granicach projektowanej inwestycji		Nie badano	
Oznaczenie i symbol konturu użytku gruntowego, który nie jest ujawniony w bazie danych ewidencji gruntów i budynków		Brak	
GeoBart Bartłomiej Wasilewski ul. Zielna 18/3 51-313 Wrocław NIP 895-159-97-91, REGON 020333269		mgr inż. Bartłomiej Wasilewski nr upr. 19256	
Nazwa/imię i nazwisko wykonawcy oraz podpis osoby reprezentującej wykonawcę		imię i nazwisko, nr uprawnień i podpis geodety uprawnionego który opracował mapę	

LEGENDA:
Oznaczenie budynków, które nie są wykazane w ewidencji gruntów i budynków - kolor pomarańczowy

SZKIC ORIENTACYJNY 1:10000

N

ARKUSZ 1
ARKUSZ 2
ARKUSZ 3

STAROSTA KŁODZKI
P.0208.206.1051
7.06.2016

ZA ZGODNOŚĆ Z OPYGINAŁEM
20.09.2017

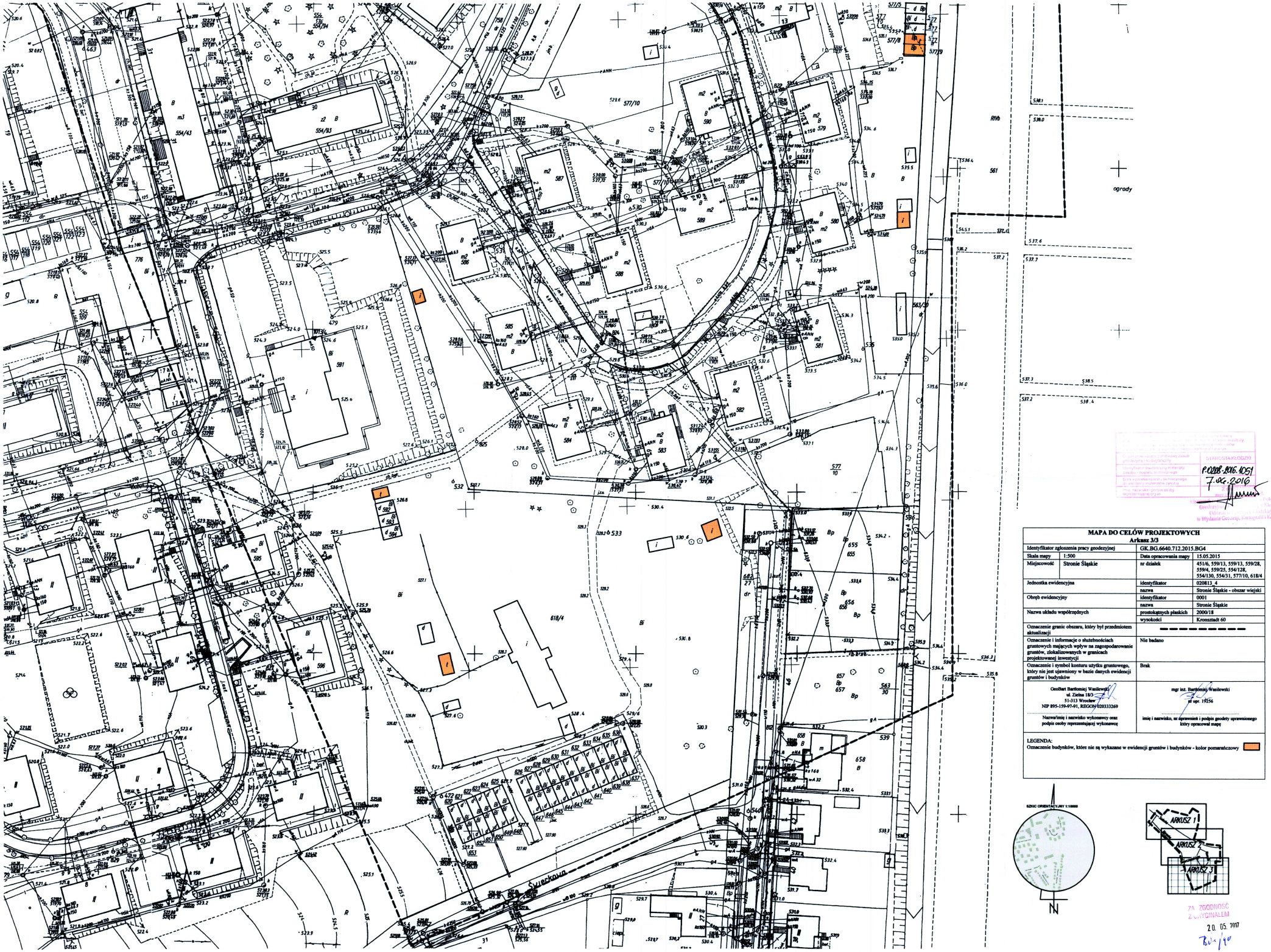

MAPA DO CELÓW PROJEKTOWYCH
Arkusz 3/3

Identyfikator zgłoszenia pracy geodezyjnej		GK.BG.6640.712.2015.BG4	
Skala mapy	1:500	Data opracowania mapy	15.05.2015
Miejscowość	Stronie Śląskie	nr działek	451/6, 559/13, 559/13, 559/28, 559/4, 559/25, 554/128, 554/130, 554/31, 577/10, 618/4
Jednostka ewidencyjna		identyfikator	020813_4
		nazwa	Stronie Śląskie - obszar wiejski
Obręb ewidencyjny		identyfikator	0001
		nazwa	Stronie Śląskie
Nazwa układu współrzędnych		prostokątnych płaskich	2000/18
		wysokości	Kronsztadt 60
Oznaczenie granic obszaru, który był przedmiotem aktualizacji			
Oznaczenie i informacje o służebnościach gruntowych mających wpływ na zagospodarowanie gruntów, zlokalizowanych w granicach projektowanej inwestycji		Nie badano	
Oznaczenie i symbol konturu użytku gruntowego, który nie jest ujawniony w bazie danych ewidencji gruntów i budynków		Brak	
GeoBart Bartłomiej Wasilewski ul. Zielna 18/3 51-313 Wrocław NIP 895-159-97-91, REGON 020333269 Nazwa/imię i nazwisko wykonawcy oraz podpis osoby reprezentującej wykonawcę		mgr inż. Bartłomiej Wasilewski nr upr. 10256 imię i nazwisko, nr uprawnień i podpis geodety uprawnionego który opracował mapę	

LEGENDA:
Oznaczenie budynków, które nie są wykazane w ewidencji gruntów i budynków - kolor pomarańczowy

SZKIC ORIENTACYJNY 1:10000

ARKUSZ 1
ARKUSZ 2
ARKUSZ 3

ZA ZGODNOŚĆ Z ORYGINAŁEM
20. 05. 2017

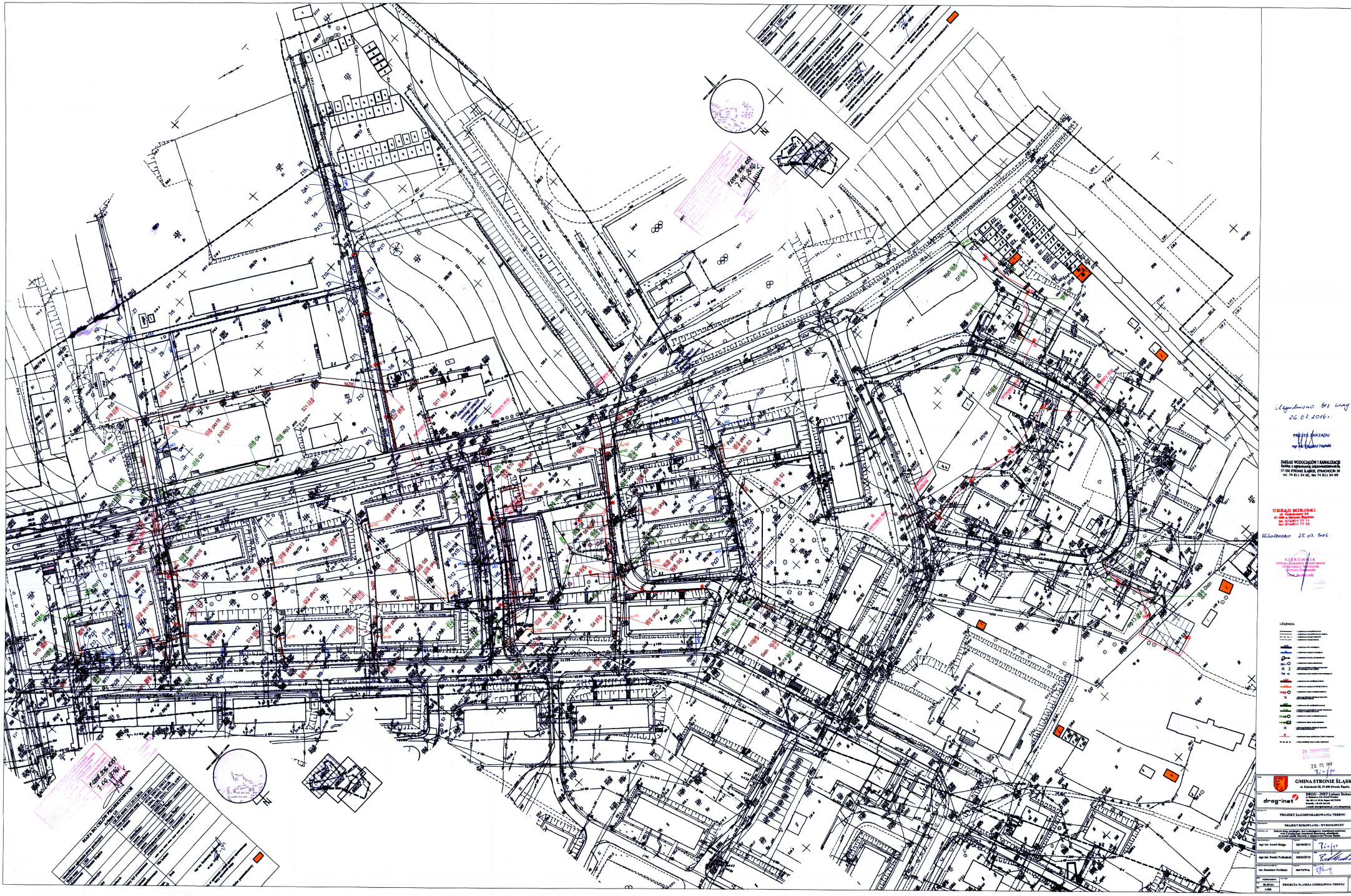

Uzgodniono bez uwag.
26.07.2016 r.

PREZES ZARZĄDU
mgr inż. Paweł Krzyżański

ZAKŁAD WODOCIĄGÓW I KANALIZACJI
Spółka z ograniczoną odpowiedzialnością
57-550 STRONIE ŚLĄSKIE, STRACHOCIN 39
tel. 74 811 34 60, fax 74 811 34 69

URZĄD MIEJSKI
ul. Kościuszki 55
57-550 w Stronie Śląskim
tel. 074/811 77 11
fax 074/811 77 32

Uzgodniono 25.07.2016

KIEROWNIK
Referatu Zarządzania Nieruchomości
Infrastruktury Technicznej
i Ochrony Środowiska
Dariusz Gwiazdowski

LEGENDA:

ZA ZGODNOŚĆ Z ORYGINAŁEM
20.05.2017

GMINA STRONIE ŚLĄSKIE
ul. Kościuszki 55, 57-550 Stronie Śląskie

drog-inst
DROG - INST Łukasz Dubowski
ul. Kołłątaja 13, 57-500 Bystrzyca Kłodzka
Tel. 74 811 14 20, Fax 74 811 14 21
drogi - ins@op.pl
Centrum Monitoringu Jakości i Ochrony Środowiska

PROJEKT ZAGOSPODAROWANIA TERENU

PROJEKT BUDOWLANO - WYKONAWCZY

Budowa drogi pożarowej, dojazdowej, wjazdowej, manewrowej, parkingowej, placu manewrowego, zbiornika wodnego, kanalizacji deszczowej i sieci wodociągowej na działce Nr 1/1 obręb Stronie Śląskie

mgr inż. Kamil Biegun	203/0015/13	
mgr inż. Daniel Perlińskі	300/0015/10	
inż. Stanisław Pasiński	481/76/96	

wykonawca: 08.2016 r.	ZBIORCZA PLANSZA UZBROJENIA TERENU	Z.1	1
skala: 1:500			

sto. 102