

- OZNACZENIA**
- GRANICA OPRACOWANIA
 - GRANICA AKTUALIZACJI MAPY
 - PROJEKTOWANA KANALIZACJA SANITARNA
 - PROJEKTOWANA KANALIZACJA DESZCZOWA
 - PROJEKTOWANY DRENAŻ
 - PROJEKTOWANY WODOCIĄG
 - PROJEKTOWANY KABEL NN
 - PROJEKTOWANE SIECI PRZEZ "WZ-PRO"
 - USŁUGI PROJEKTOWO-WYKONAWCZE BUDOWNICTWA mgr inż. Zbigniew Wnęk KŁODZKO
 - PROJEKTOWANA KANALIZACJA SANITARNA
 - PROJEKTOWANA KANALIZACJA DESZCZOWA
 - PROJEKTOWANY WODOCIĄG-STREFA NISKA
 - PROJEKTOWANY WODOCIĄG-STREFA WYSOKA
- OZNACZENIA OPRAW**
- ⊗ Oprawa ZFD1-236 (ELGO) na słupie S40CAL
 - ⊗ Oprawa H-150-WH na ścianie wieży (kat. ES-SYSTEM)
 - ⊗ Oprawa URAN-20 CDM-R35W w podłożu (kat. ES-SYSTEM)
 - ⊗ Oprawa (słupek wys. 45cm) HGC136-40W na pomoście (kat. MASSIVE)
 - ⊗ Oprawa (słupek wys. 44cm) typ Brussel-15W (kat. MASSIVE)

Turystyczne zagospodarowanie zbiornika i terenu rekreacji w Starej Morawie

obiekt	SIECI SANITARNE I ELEKTRYCZNE
adres	Działka nr 279/8 Stara Morawa, gmina Stronie Śl.
rodzaj rysunku	PROJEKT ZAGOSPODAROWANIA TERENU - Plan sieci
projektant	mgr inż. Urszula Batek upr. 49762/WP, 46294/W
sprawozdający	mgr inż. Marek Birkowski upr. 181786/WP, 170794/WP
projektant	inż. Sławomir Perelski upr. 40274/WP, 38852/W
sprawozdający	mgr inż. Grzegorz Szpakowski upr. 184707/WP, 211380/W
skala	skala 1 : 1000
wzrost	wzrost 2005 r.
nr rys.	nr rys. 1

PRACOWNIA AUTORSKA
AGENCIJA PROJEKTOWA
AGENCIJA PROJEKTOWA
 ul. Kołomyjska 85, 53-137 Wrocław, tel. 71 444 28 33
 ul. Kołomyjska 85, 53-137 Wrocław, tel. 71 444 28 33
 NIP 899 801 27 277 K.S. 01 613354
 REGON 141282060
 K.M. 6 600 731 314

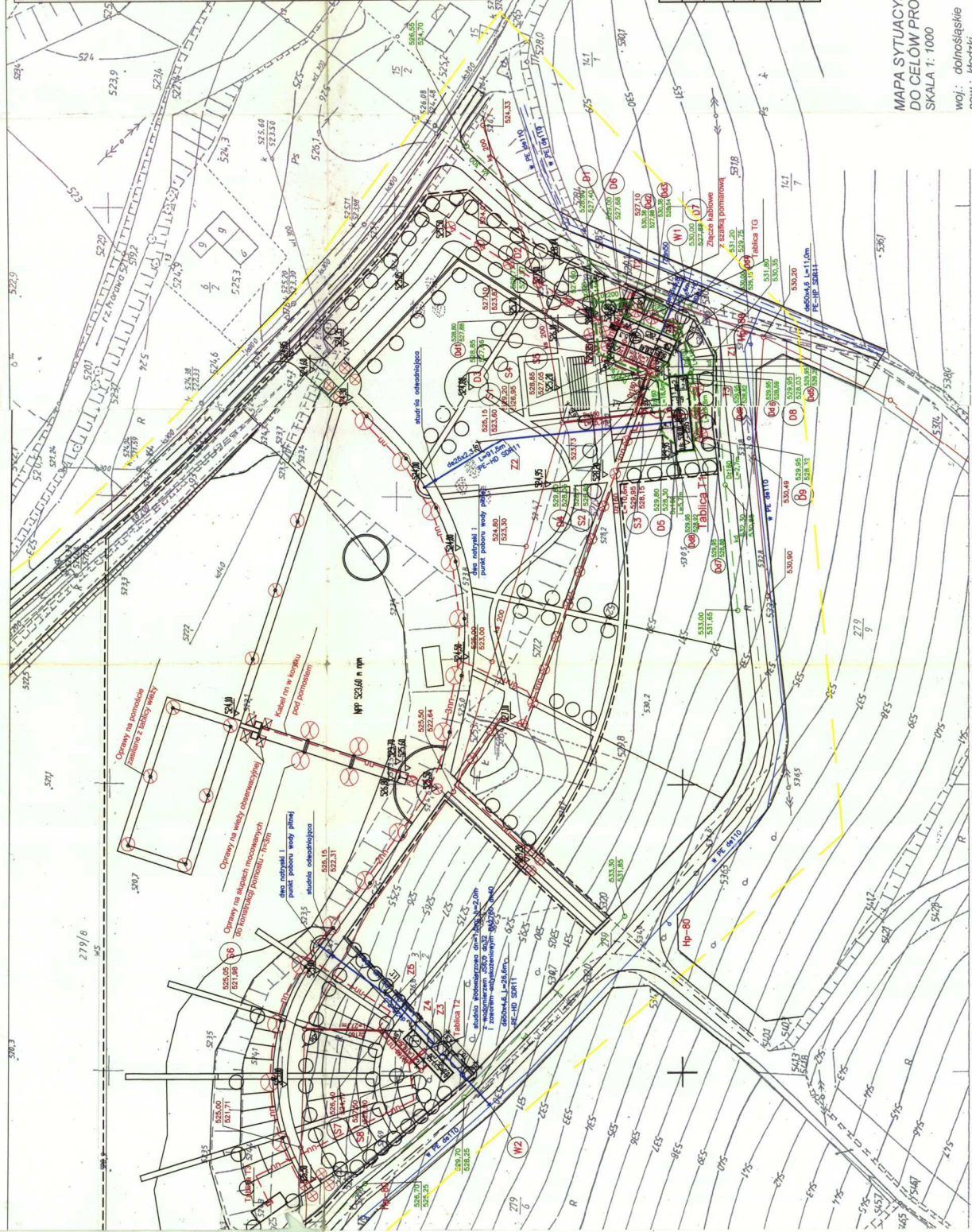
MAPA SYTUACYJNO - WYSOKOŚCIOWA
DO CEŁÓW PROJEKTOWYCH
 SKALA 1:1000

woj.: dolnośląskie
 pow.: kłodzki
 jedn. ewid.: Gmina Stronie Śląskie
 obr.: STARA MORAWA
 dz.: 32, 5, 61, 279/1, 279/8
 Nr KERG 05-09 135/2004

Sporządził dnia 28-12-2004r.
 na podstawie pomiaru własnego
 i mapy zasadniczej AM 483.113.192
 geodeta uprawniony mgr inż. Andrzej Oziemek

Granice prawne

GEODETA UPRAWNIONY
 mgr inż. Andrzej Oziemek
 Nr lic. 17486



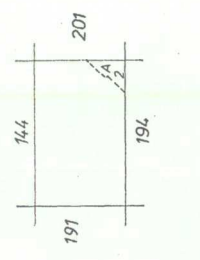
WYKONANO W KODZIE
 ZAMAWIENIA
 BRANŻA
 WYKONANO W KODZIE
 ZAMAWIENIA
 BRANŻA

Wskazano na rysunku:
 - linie i punkty pomiarowe
 - linie i punkty pomiarowe
 - linie i punkty pomiarowe

Wskazano na rysunku:
 - linie i punkty pomiarowe
 - linie i punkty pomiarowe
 - linie i punkty pomiarowe

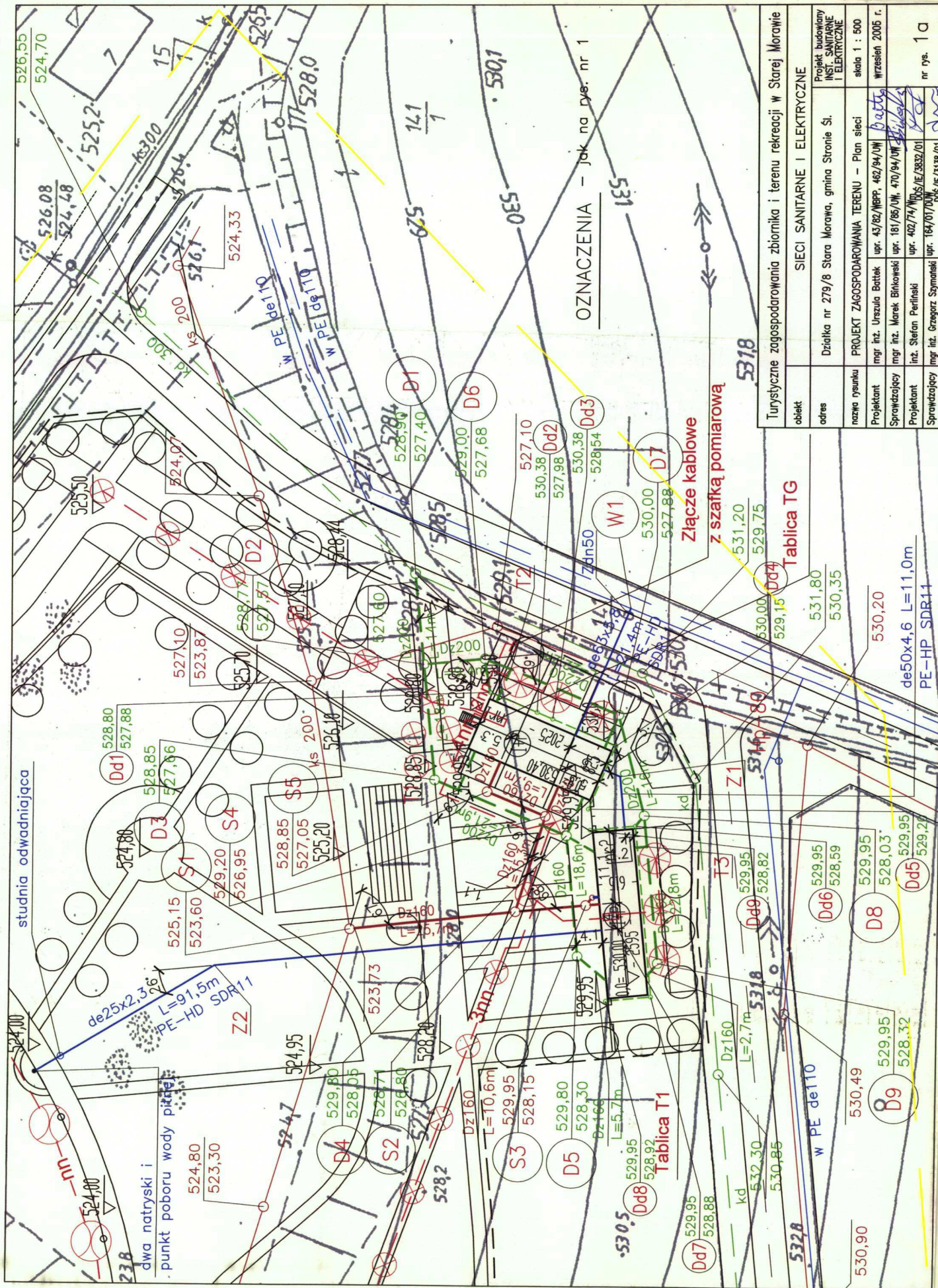
mgr inż. Edward Gęgałt

A.Gm.STRONIE ŚL. woj.walbrzyskie
 2.obręb Stara Morawa



ZYJNO -

mgr inż. Andrzej Oziemek
 30.XI.1981r.



OZNACZENIA - jak na dys. nr 1

Turystyczne zagospodarowania zbiornika i terenu rekreacji w Starej Morawie	
obiekt	SIECI SANITARNE I ELEKTRYCZNE
adres	Działka nr 279/8 Stara Morawia, gmina Stronie Śl.
nazwa rysunku	PROJEKT ZAGOSPODAROWANIA TERENU - Plan sieci
Projektant	mgr inż. Urszula Batek upr. 43/82/WPPP, 462/94/WN
Sprawdzający	mgr inż. Marek Birkowski upr. 181/86/WN, 470/94/WN
Projektant	inż. Stefan Perłowski upr. 402/74/WN, 1065/IE/2832/01
Sprawdzający	mgr inż. Cezary Szymanski upr. 164/01/WN, 1065/IE/3138/01
skala 1 : 500	
wrzesień 2005 r.	
nr rys. 1 a	

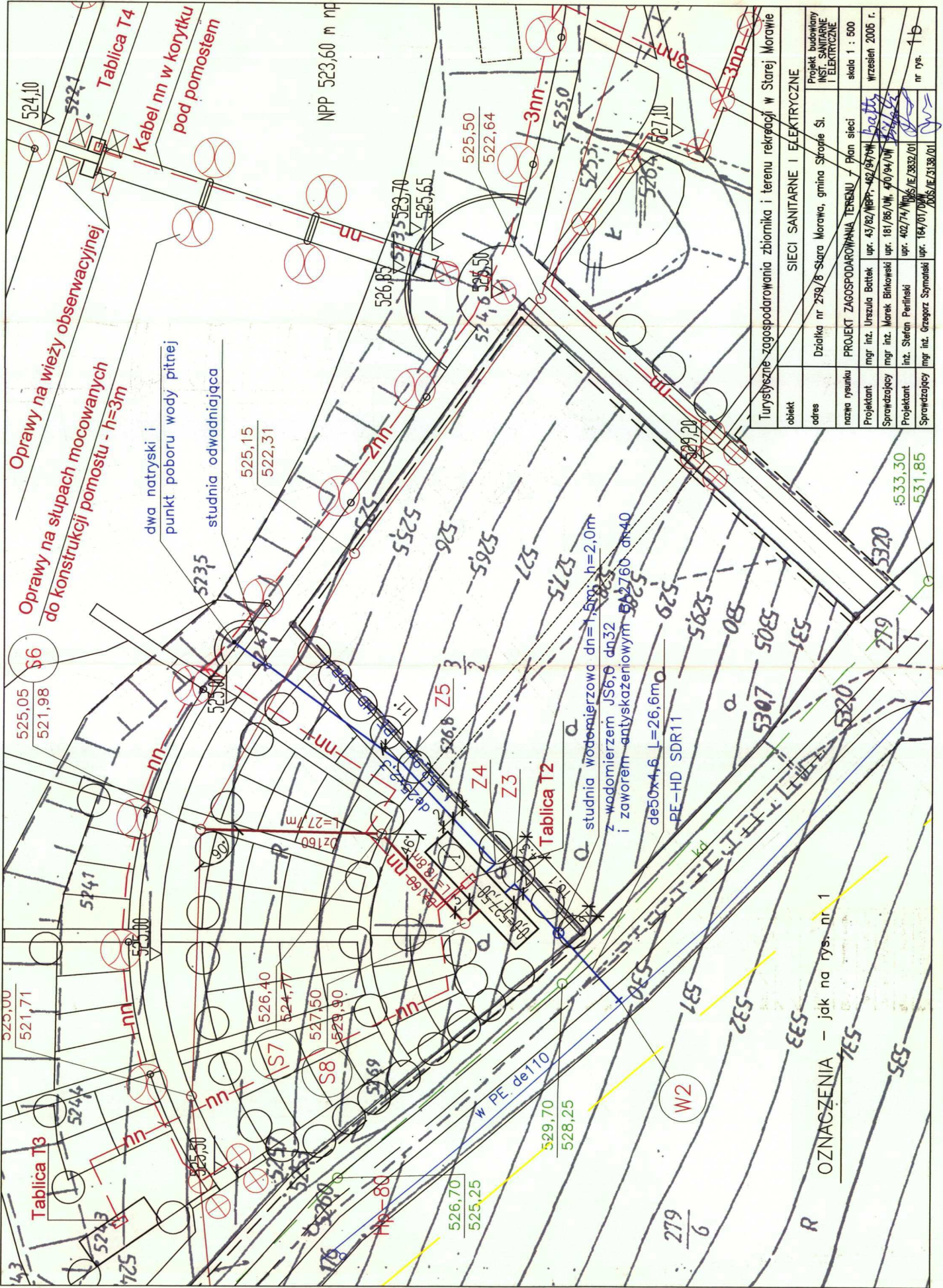
Złącze kablowe
z szafką pomiarową

Tablica TG

Tablica T1

studnia odwadniająca

dwa natryski i punkt poboru wody pitnej



SIECI SANITARNE I ELEKTRYCZNE	
obiekt	Turystyczne zagospodarowania zbiornika i terenu rekreacji w Starym Morawie
adres	Dzielnica nr 2/9/8 Stara Morawa, gmina Staro Morawie
nazwa rysunku	PROJEKT ZAGOSPODAROWANIA TERENU / Plan sieci
Projektant	mgr inż. Urszula Batek upr. 43/02/NBP-492/97/0W
Sprawdzający	mgr inż. Marek Binkowski upr. 181/86/0W, 4/0/94/0W
Projektant	inż. Stefan Perliński upr. 402/74/W
Sprawdzający	mgr inż. Grzegorz Szymanski upr. 184/01/0W
nr rys.	1/3

R OZNACZENIA - jak na rys. nr 1