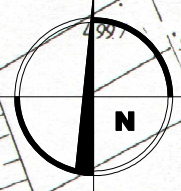


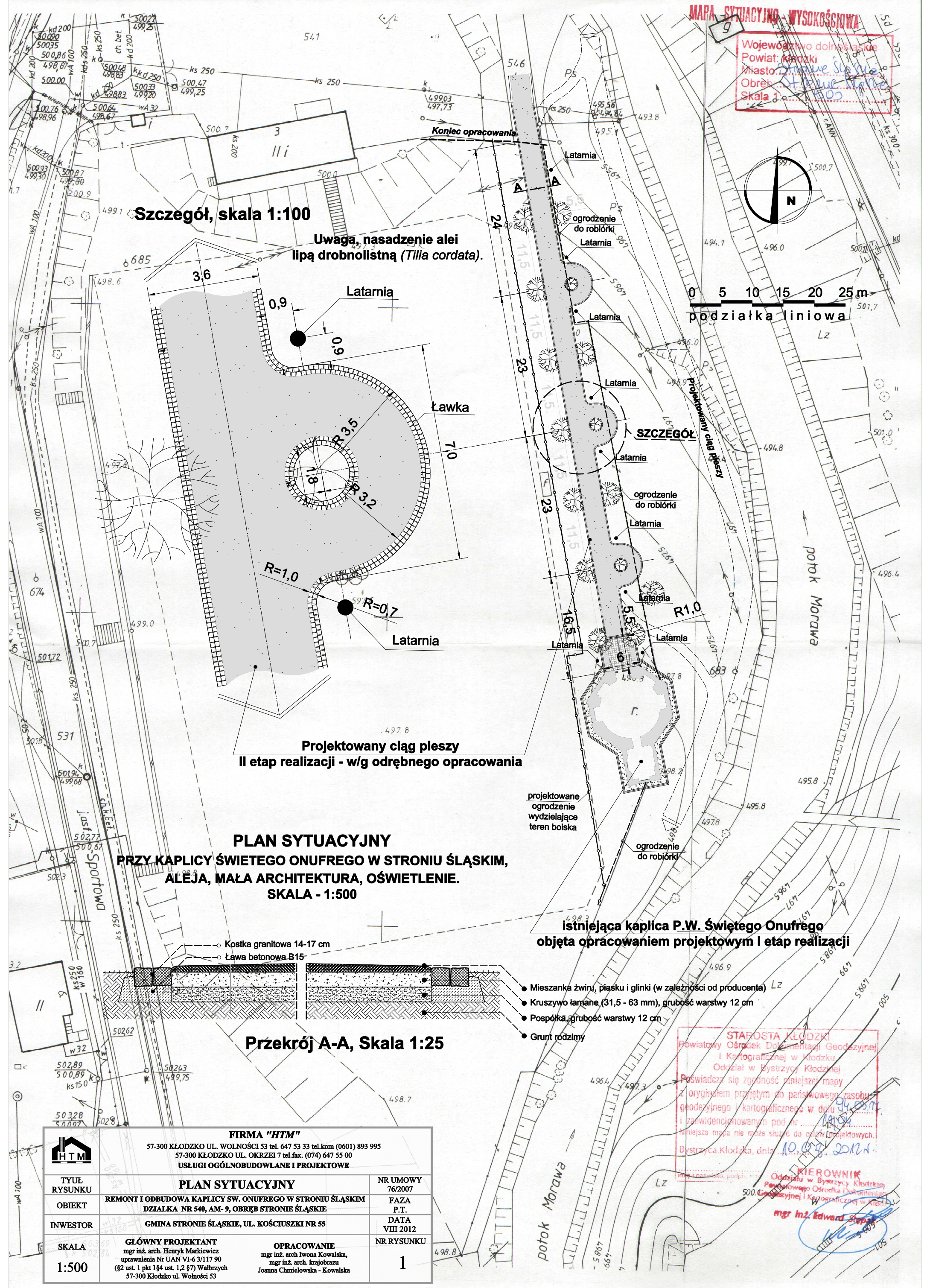
Województwo dolnośląskie
Powiat: Kłodzki
Miasto: Stronie Śląskie
Obręb: 500.00
Skala 1:500



0 5 10 15 20 25 m
podziałka liniowa

Szczegół, skala 1:100

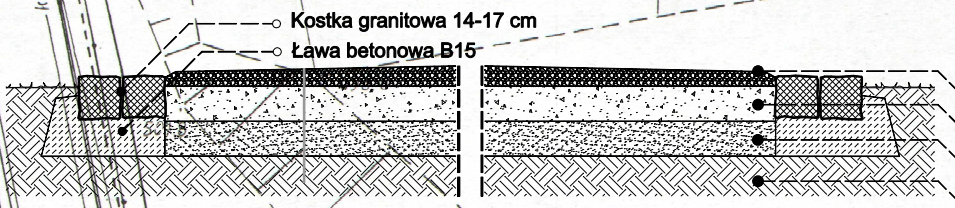
Uwaga, nasadzenie alei lipą drobnolistną (*Tilia cordata*).



Projektowany ciąg pieszy
II etap realizacji - w/g odrębnego opracowania

PLAN SYTUACYJNY
PRZY KAPLICY ŚWIĘTEGO ONUFREGO W STRONIU ŚLĄSKIM,
ALEJA, MAŁA ARCHITEKTURA, OŚWIETLENIE.
SKALA - 1:500

istniejąca kaplica P.W. Świętego Onufrego
objęta opracowaniem projektowym I etap realizacji



Przekrój A-A, Skala 1:25

- Kostka granitowa 14-17 cm
- Ława betonowa B15
- Mieszanka żwiru, piasku i gliny (w zależności od producenta)
- Kruszywo łamane (31,5 - 63 mm), grubość warstwy 12 cm
- Pospółka, grubość warstwy 12 cm
- Grunt rodzimy

STAFOSTA KŁODZKI
Powiatowy Ośrodek Dokumentacji Geodezyjnej i Kartograficznej w Kłodzku
Oddział w Bystrzycy Kłodzkiej
Poświadczam zgodność niniejszej mapy z oryginałem przyjętym do państwowego zasobu geodezyjnego i kartograficznego w dniu 10.07.2012 r. i zarejestrowanym pod nr. 10.07.2012 r.
Niniejsza mapa nie może służyć do celów projektowych.
Bystrzyca Kłodzka, dnia 10.07.2012 r.

KIEROWNIK
mgr inż. Edward Szpak

<p>FIRMA "HTM" 57-300 KŁODZKO UL. WOLNOŚCI 53 tel. 647 53 33 tel.kom (0601) 893 995 57-300 KŁODZKO UL. OKRZEI 7 tel.fax. (074) 647 55 00 USŁUGI OGÓLNOBUDOWLANE I PROJEKTOWE</p>			
TYTUŁ RYSUNKU	PLAN SYTUACYJNY	NR UMOWY	76/2007
OBIEKT	REMONT I ODBUDOWA KAPLICY SW. ONUFREGO W STRONIU ŚLĄSKIM DZIAŁKA NR 540, AM- 9, OBRĘB STRONIE ŚLĄSKIE	FAZA	P.T.
INWESTOR	GMINA STRONIE ŚLĄSKIE, UL. KOŚCIUSZKI NR 55	DATA	VIII 2012
SKALA	1:500	NR RYSUNKU	1
<p>GŁÓWNY PROJEKTANT mgr inż. arch. Henryk Markiewicz uprawnienia Nr UAN VI-6 3/117 90 (§2 ust. 1 pkt 1§4 ust. 1,2 §7) Wałbrzych 57-300 Kłodzko ul. Wolności 53</p>		<p>OPRACOWANIE mgr inż. arch. Iwona Kowalska, mgr inż. arch. krajoznawcy Joanna Chmielowska - Kowalska</p>	